

УТВЕРЖДАЮ:

Заместитель министра лесного хозяйства
Республики Башкортостан*М. И. Шарафутдинов*
«27» *сентября* 2017 г.**Акт 758**
лесопатологического обследованиялесных насаждений Янаульского лесничества (лесопарка)Республики Башкортостан (субъект РФ)Способ лесопатологического обследования: 1. Визуальный 2. Инструментальный **Место проведения**

Участковое лесничество	Урочище (дача)	Квартал (кварталы)	Выдел (выделы)	Площадь, га
<i>Татышлинское сельское</i>		83	23	5,8

Лесопатологическое обследование проведено на общей площади 5,8 га.*В* *М*

2. Инструментальное обследование лесного участка

1. Фактическая таксационная характеристика лесного насаждения соответствует (не соответствует) (нужное подчеркнуть) таксационному описанию. Причины несоответствия:

Ведомость лесных участков с выявленными несоответствиями таксационным описаниям приведена в приложении 1 к Акту.

2. Состояние насаждений: с нарушенной устойчивостью V
с утраченной устойчивостью

причины повреждения:

В том числе:

заселено (отработано) стволовыми вредителями

Вид вредителя	Порода	Встречаемость (% заселённых деревьев)	Степень заселения лесного насаждения (слабая, средняя, сильная)

Повреждено огнём

Вид пожара	Порода	Состояние корневых лап		Состояние корневой шейки		Подсушивание луба	
		процент повреждён- ных огнём корней	процент деревьев с данном повреж- дением	ожог корневой шейки по окружности (1/4; 2/4;3/4;более 3/4)	процент деревьев с данном повреж- дением	по окружности (1/4; 2/4;3/4;более 3/4)	процент деревьев с данном повреж- дением

Поражено болезнями

Вид болезни	Порода	Встречаемость (% поражённых деревьев)	Степень поражения лесного насаждения (слабая, средняя, сильная)

3. Выборке подлежит 12,2 % деревьев,

в том числе:

ослабленных _____ % (причины назначения) _____

сильно ослабленных _____ % (причины назначения) _____

усыхающих _____ % (причины назначения)

свежего сухостоя 8,5 %,

в том числе: свежего ветровала _____ %

свежего бурелома _____ %

старого ветровала _____ %

в том числе: старого бурелома _____ %

старого сухостоя 3,7 %

4. Полнота лесного насаждения после уборки деревьев, подлежащих рубке, составит 0,53
Критическая полнота для данной категории лесных насаждений составляет 0,3

5. ЗАКЛЮЧЕНИЕ

С целью предотвращения негативных процессов или снижения ущерба от их воздействия рекомендовано:

Участковое лесничество	Урочище (дача)	Квартал	Выдел	Площадь, выдела, га	Вид мероприятия	Площадь, мероприятия, га	Порода	Запас на выдел, кбм	Крайние сроки проведения
<i>Татышлинское сельское</i>		83	23	5,8	<i>ВСП</i>	5,8	<i>Е</i>	1280	4 кв. 2018г.
							<i>ЛП</i>		
							<i>Б</i>		

Ведомость перечета деревьев назначенных в рубку и абрис лесного участка прилагаются (приложение 2 и 3 к Акту)

6. Меры по обеспечению возобновления естественное возобновление

7. Мероприятия, необходимые для предупреждения повреждения или поражения смежных насаждений своевременная вывозка древесины одновременно с заготовкой

Дата проведения обследований 24 июля 2017г.

Исполнитель работ по проведению лесопатологических обследований:

Инженер – лесопатолог филиала ФБУ «Рослесозащита» - «ЦЗЛ РБ»

ФИО Соколов Дмитрий Михайлович Подпись _____



Ведомость лесных участков с выявленными несоответствиями таксационным описаниям


Источник данных	Год проведения лесосурьейства	Номер квартала	Номер выдела	Площадь выдела, га	Целевое назначение лесов	Категория защитных лесов	Номер лесопатологического выдела	Площадь лесопатологического выдела, га	Таксационная характеристика										Заложено пробных площадей		
									состав	порода	возраст, лет	средняя высота, м	средний диаметр, см	тип леса	ТУМ	плотота	бонитет	запас, ком/га	количество, шт.	общая площадь, га	
ТО	1999	83	23	5,8		150	1	5,8	Площадь лесопатологического выдела, га	6ЕЗЛП1Б	Е	70	22	30	ТМ	0,6	1	220	количество, шт.	0,6	
											ЛП										
Ф		83	23	5,8	эксп	150	1	5,8	Площадь лесопатологического выдела, га	6ЕЗЛП1Б	Е	88	22	30	СН, С2	0,6	1	220	количество, шт.	0,6	
										ЛП											
										Б											

ТО – таксационные описания

Ф - фактическая характеристика лесного насаждения

Исполнитель работ по проведению лесопатологических обследований:

Инженер – лесопатолог филиала ФБУ «Рослесозащита» - «ЦЗЛРБ»

ФИО Соколов Дмитрий Михайлович Подпись 


Результаты проведения лесопатологических обследований лесных насаждений за июль 2017 г.

Субъект Российской Федерации Республика Башкортостан Лесничество (лесопарк) Янаульское
(месяц)
Участковое лесничество Татышлинское сельское Урочище (лесная дача) _____

Номер квартала	Номер выдела	Площадь выдела, га	Целевое назначение лесов	Категория защитных лесов	Номер лесопатологического выдела	Площадь лесопатологического выдела, га	Таксационная характеристика лесного насаждения										Число деревьев на пробе, шт.	Распределение деревьев по категориям состояния, %										Признаки повреждения деревьев		Доля повреждённых деревьев, %	Причина ослабления, повреждения	Подлежит рубке, %	Рекомендуемые мероприятия			
							состав	попоя	возраст	средняя высота, м	средний диаметр, см	тип леса	полнота	бонитет	запас, куб. м/га	без признаков ослабления		ослабленные	очень ослабленные	уыхающие	свежий сухой	старый сухой	свежий ветровал	старый ветровал	Свежий бурелом	Старый бурелом	27	28	29				30	31	32	33
1	23	5,8	3	150	1	5,8	6ЕЗЛП 1Б	Е	88*	22	30	СН С2	0,6	1	220	17	18	19	20	21	22	23	24	25	26	27	27	29	30	31	32	33	вид	площадь, га		
								ЛП								85	36	33	14	0	12	5	0	0	0	0	101	64								
																101	31	28	20	16	3	2	0	0	0	0	102	69	773	12,2	ВСР	5,8				
								Б								43	37	38	25	0	0	0	0	0	0	0	111	63								
																											112									
																											113									
																											114									

Примечание – Показатели, не соответствующие таксационному описанию отмечаются «*»
Исполнитель работ по проведению лесопатологических обследований:

Инженер – лесопатолог филиала ФБУ «Рослесозащита» - «ЦЗЛ РБ»

ФИО Соколов Дмитрий Михайлович Подпись 

Дата составления документа 20 сентября 2017 г. Телефон 8 (347) 248-19-91

Ведомость перечета деревьев назначенных в рубку

ВРЕМЕННАЯ ПРОБНАЯ ПЛОЩАДЬ № 1

Субъект Российской Федерации Республика Башкортостан

Лесничество (лесопарк) Татышлинское сельское Квартал 83 Выдел 23

Площадь 5,8 га,

Номер очага вредных организмов _____ Размер пробной площади 0,6 га

Таксационная характеристика:

Тип леса СН, С2 Состав БЕЗЛПИБ Возраст 88 Бонитет 1

Полнота 0,6 Запас на га 220 Возобновление _____

Время и причина ослабления лесного насаждения: Изменение уровня грунтовых вод под воздействием почвенно-климатических факторов.


Тип очага вредных организмов: эпизодический, хронический (подчеркнуть)

Фаза развития очага вредных организмов: начальная, нарастания численности, собственно вспышка, кризис (подчеркнуть)

Состояние лесного насаждения, намечаемые мероприятия неудовлетворительное, выборочная санитарная рубка

Исполнитель работ по проведению лесопатологических обследований:

Инженер – лесопатолог филиала ФБУ «Рослесозащита» - «ЦЗЛ РБ»

ФИО Соколов Дмитрий Михайлович Подпись 

Дата составления документа 20 сентября 2017 г. Телефон 8 (347) 248-19-91

Порода: береза

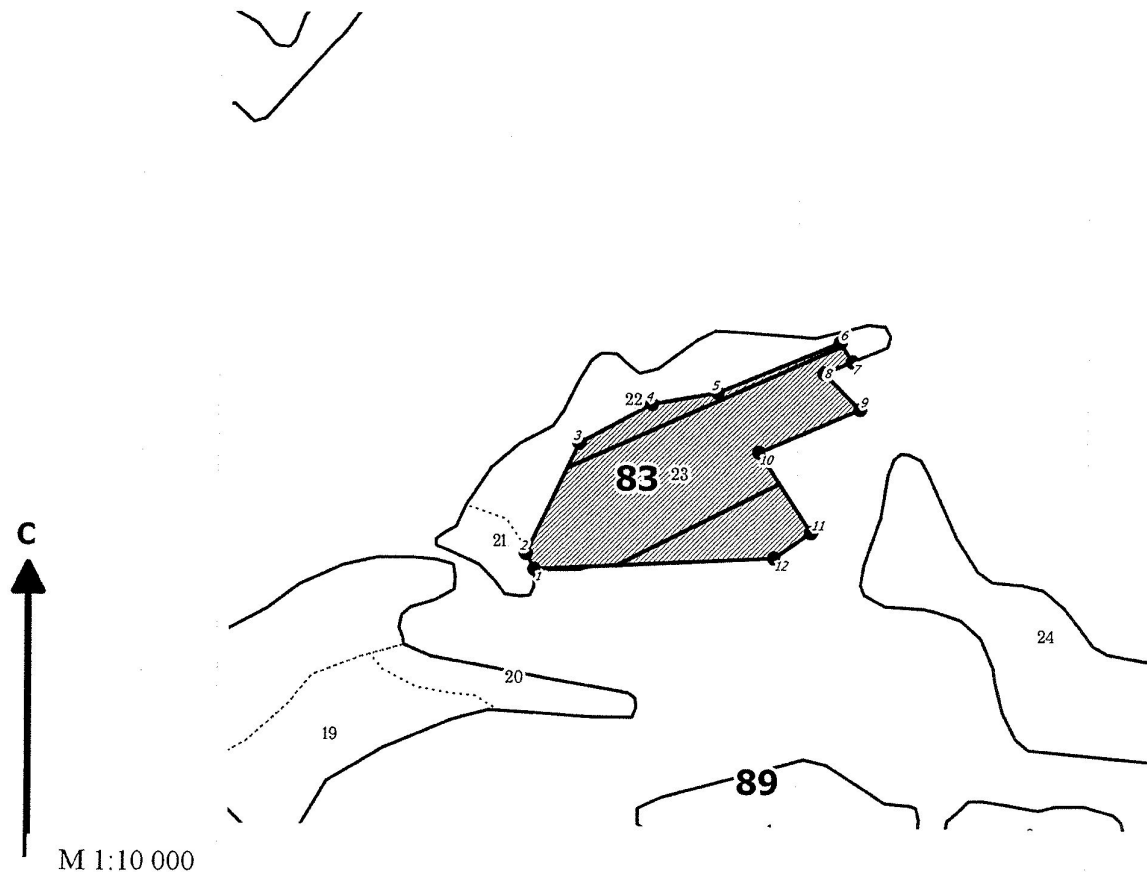
Ступени толщины, см	Количество деревьев по категориям состояния, шт.													Всего деревьев по ступеням толщины			
	ветровал,						бурелом						шт.	в т.ч. подлежат рубке, шт			
И	II	III	IV		V		VI			НЗ	З	О			НЗ	З	О
1	2	3	4	5	6	7	8	9	10	11	12	13	14	15	16		
8	2	2												4	0		
12	3	5	1											9	0		
16	2	4	2											8	0		
20	3	2	2											7	0		
24	1	5	3											9	0		
28	4	1	1											6	0		
32														0	0		
36 и более														0	0		
кубомасса	4.4	4.5	2.9	0.0	0.0	0.0	0.0	0.0	0.0	0.0	0.0	0.0	0.0	11.8	0.0		
Итого, %	3.4	3.4	2.2	0.0	0.0	0.0	0.0	0.0	0.0	0.0	0.0	0.0	0.0	9.0	0.0		
Шт.	15	19	9	0	0	0	0	0	0	0	0	0	0	43	0		

Абрис участка

Лесничество: Янаульское

Участковое лесничество: Татышлинское сельское

Вид СОМ: ВСП. Квартал: 83. Площадь: 5,8 га



N выдела	Ленты (круговой площадки) перечета				
	N ленты (площадки)	длина, м	ширина, м	радиус, м	Площадь, га
23	1	350	10		0,35
	2	250	10		0,25

Номера точек	Координаты	Румбы линий	Длина, м	Номера точек	Координаты	Румбы линий	Длина, м	Номера точек	Координаты	Румбы линий	Длина, м
1-2		СЗ 28°29'	23	7-8		ЮЗ 67°40'	39				
2-3		СВ 25°41'	156	8-9		ЮВ 45°10'	65				
3-4		СВ 61°36'	106	9-10		ЮЗ 66°33'	140				
4-5		СВ 79°51'	86	10-11		ЮВ 33°25'	121				
5-6		СВ 67°33'	169	11-12		ЮЗ 55°25'	57				
6-7		ЮВ 32°55'	29	12-1		ЮЗ 87°01'	308				

Условные обозначения: кварталы ЛПИ выдел поворотные точки лента выдела промеры

Исполнитель работ по проведению лесопатологического обследования:

ФИО Соколов Д.М., инженер-лесопатолог ЦЗЛ Респ. Башкортостан

Подпись

ФИО

Подпись

Дата составления документа 20 сентября 2017г

Телефон (347)248-19-91