


УТВЕРЖДАЮ:

/ Заместитель
министра лесного хозяйства
Республики Башкортостан М.И. Шарафутдинов

« 19 » сентября 2017 г.

Акт 610
лесопатологического обследованиялесных насаждений Дубанского лесничества (лесопарка)Республики Башкортостан (субъект РФ)Способ лесопатологического обследования: 1. Визуальный 2. Инструментальный **Место проведения**

| Участковое лесничество | Урочище (дача) | Квартал (кварталы) | Выдел (выделы) | Площадь, га |
|------------------------|----------------|--------------------|----------------|-------------|
| <i>Калмашское</i> | | 92 | 15 | 1,9 |

Лесопатологическое обследование проведено на общей площади 1,9 га.

1. Визуальное лесопатологическое обследование

Наземное Дистанционное

1. На площади 1,9 га фактическая таксационная характеристика лесного насаждения соответствует (не соответствует) (нужное подчеркнуть) таксационному описанию. Причины несоответствия: **устаревшие материалы лесоустройства (таксационное описание по состоянию на 01.01.2004).**

Список участков с выявленными несоответствиями приведён в приложении 1 к настоящему Акту.

2. Лесные насаждения с нарушенной и утраченной устойчивостью выявлены на площади 1,9 га:

| Участковое лесничество | Урочище (дача) | Площадь, га | | Причина ослабления (гибели) |
|------------------------|----------------|----------------------------|----------------------------|---|
| | | с нарушенной устойчивостью | с утраченной устойчивостью | |
| Калмашское | | 1,9 | | изменение уровня грунтовых вод под действием почвенно-климатических факторов, трутовик ложный, бурелом, ветровал. |
| Итого | | 1,9 | | |

Состояние обследованных лесных насаждений приведено в приложениях 1.1-1.4 к Акту в зависимости от метода проведения ЛПО.

3. В обследованных лесных участках прогнозируется:

| Прогноз | Площадь, га |
|--|-------------|
| Ослабление лесных насаждений | 1,9 |
| Усыхание лесных насаждений различной степени | |
| Развитие очагов вредных организмов | |

4. Обнаружено загрязнение лесного участка отходами и выбросами: **промышленными**
бытовыми

| Вид загрязнения | Размеры загрязнения | | | Объём, кубм | Площадь загрязнения, га |
|-----------------|---------------------|-----------|-----------|-------------|-------------------------|
| | длина, м | ширина, м | высота, м | | |
| | | | | | |

ЗАКЛЮЧЕНИЕ


Оценка текущего санитарного и лесопатологического состояния лесных насаждений:

По результатам глазомерной оценки санитарного и лесопатологического состояния, насаждение ослабленное, но не потерявшее свою биологическую устойчивость. Проведение санитарно-оздоровительных мероприятий не требуется. Министерству лесного хозяйства Республики Башкортостан необходимо внести изменения таксационных характеристик в ГЛР.

Исполнитель работ по проведению лесопатологического обследования:

Зам. начальника отдела ЗЛ и ГЛПМ филиала ФБУ «Рослесозащита»

«ЦЗЛ Республики Башкортостан»



Мордвинов И. В.

Ведомость лесных участков с выявленными несоответствиями таксационным описаниям

| Источник данных | Год проведения лесосурейств | Номер квартала | Номер выдела | Площадь выдела, га | Целевое назначение лесов | Категория защитных лесов | Номер лесопатологического выдела | Площадь лесопатологического выдела, га | Таксационная характеристика | | | | | | | | | | Заложено пробных площадей | | |
|-----------------|-----------------------------|----------------|--------------|--------------------|--------------------------|---|----------------------------------|--|-----------------------------|--------|--------------|-------------------|---------------------|----------|---------|---------|---------|---------------|---------------------------|-------------------|--|
| | | | | | | | | | состав | порода | возраст, лет | средняя высота, м | средний диаметр, см | тип леса | ТУМ | полнота | бонитет | запас, ком/га | количество, шт. | общая площадь, га | |
| ТО | 2004 | 92 | 15 | 1,9 | защитные | запретные полосы лесов, впадь водных объектов | | 1,9 | | 5С | С | 100 | 21 | 32 | злос/в2 | | 0,6 | 3 | 200 | | |
| | | | | | | | | | | 1Е | Е | 21 | 28 | | | | | | | | |
| | | | | | | | | | | 4Б | Б | 80 | 20 | 28 | | | | | | | |
| | | | | | | | | | | + | ОС | 80 | | | | | | | | | |
| Ф | 2004 | 92 | 13 | 1,9 | защитные | запретные полосы лесов, впадь водных объектов | | 1,9 | 5С | С | 113 | 21 | 32 | злос/в2 | | 0,6 | 3 | 200 | | | |
| | | | | | | | | | 1Е | Е | 21 | 28 | | | | | | | | | |
| | | | | | | | | | 4Б | Б | 93 | 20 | 28 | | | | | | | | |
| | | | | | | | | | + | ОС | 93 | | | | | | | | | | |

ТО – таксационные описания
Ф - фактическая характеристика лесного насаждения

Исполнитель работ по проведению лесопатологических обследований:

Зам. начальника отдела ЗЛ и ГЛПМ филиала ФБУ «Рослесозащита» «ЦЗЛ Республики Башкортостан»

Морозов И. В.

Результаты проведения лесопатологических обследований лесных насаждений за июль 2017 г.
(месяц)


Субъект Российской Федерации Республика Башкортостан Урочище (лесная дача) Лесничество (лесопарк) Дуванское
Участковое лесничество Камышское

| Номер квартала | Номер выдела | Площадь выдела, га | Целевое назначение лесов | Категория защитных лесов | Доля водных объектов | Номер лесопатологического выдела | Площадь лесопатологического выдела, га | Таксационная характеристика лесного насаждения | | | | | | | | | | Число деревьев на пробе, шт. | Распределение деревьев по категориям состояния, % от запаса | | | | | | | | | | Признаки повреждения деревьев | Доля поврежденных деревьев, % | Причина ослабления, повреждения | Подожит рубке, % | Рекоменд уемые мероприятия | | | | | |
|----------------|--------------|--------------------|--------------------------|--|----------------------|----------------------------------|--|--|--------|---------|-------------------|---------------------|----------|---------|---------|------------------|--------------------------|------------------------------|---|--------------------|-----------|--------------|--------------|-----------------|-----------------|----------------|----------------|-----|-------------------------------|-------------------------------|---------------------------------|------------------|----------------------------|--|--|--|--|--|
| | | | | | | | | состав | порода | возраст | средняя высота, м | средний диаметр, см | тип леса | полнота | бонитет | запас, куб. м/га | без признаков ослабления | | ослабленные | сильно ослабленные | убывающие | свежий сухой | старый сухой | свежий ветровал | старый ветровал | Свежий бурелом | Старый бурелом | вид | | | | | площадь, га | | | | | |
| 92 | 15 | 1,9 | защитные | запретные полосы лесов, доля водных объектов | 1 | 1,9 | 8 | 9 | 10 | 11 | 12 | 13 | 14 | 15 | 16 | 17 | 18 | 19 | 20 | 21 | 22 | 23 | 24 | 25 | 26 | 27 | 27 | 29 | 30 | 31 | 32 | 33 | | | | | | |
| | | | | | | | 5 | С | 113* | 21 | 32 | злос/в2 | 0,6 | 3 | 200 | 59 | 22 | 14 | 1 | 1 | 1 | 1 | 1 | 1 | 1 | 1 | 1 | 1 | 111, | 773 | | | | | | | | |
| | | | | | | | 1 | Е | | 21 | 28 | | | | | | 71 | 19 | 7 | | | | | | | | 2 | | | 1 | 206, | 29 | 821 | | | | | |
| | | | | | | | 4 | Б | 93* | 20 | 28 | | | | | | 53 | 32 | 9 | 2 | | | | | | | 2 | | | 2 | 206, | 47 | 821 | | | | | |
| | | | | | | | + | ОС | 93* | | | | | | | | | | | | | | | | 218, | 822 | | | | | | | | | | | | |

Примечание – Показатели, не соответствующие таксационному описанию отмечаются «*»

Исполнитель работ по проведению лесопатологических обследований:

Зам. начальника отдела ЗЛ и ГЛПМ филиала ФБУ «Рослесозащита» «ЦЗЛ Республики Башкортостан»



Морозов И. В.

Телефон 8 (347) 248-19-91

Дата составления документа