


УТВЕРЖДАЮ:

1 Заместитель
министра лесного хозяйства
Республики Башкортостан
 М.И. Шарафутдинов
«19» сентября 2017 г.

Акт 583

лесопатологического обследования

лесных насаждений Дуванского лесничества (лесопарка)Республики Башкортостан (субъект РФ)

Способ лесопатологического обследования: 1. Визуальный

2. Инструментальный

Место проведения

Участковое лесничество	Урочище (дача)	Квартал (кварталы)	Выдел (выделы)	Площадь, га
<i>Дуванское сельское</i>		<i>101</i>	<i>16</i>	<i>16,0</i>

Лесопатологическое обследование проведено на общей площади 16,0 га.

1. Визуальное лесопатологическое обследование

Наземное



Дистанционное



1. На площади 16,0 га фактическая таксационная характеристика лесного насаждения соответствует (не соответствует) (нужное подчеркнуть) таксационному описанию. Причины несоответствия: **устаревшие материалы лесоустройства (таксационное описание по состоянию на 01.01.1995).**

Список участков с выявленными несоответствиями приведён в приложении 1 к настоящему Акту.

2. Лесные насаждения с нарушенной и утраченной устойчивостью выявлены на площади 16,0 га:

Участковое лесничество	Урочище (дача)	Площадь, га		Причина ослабления (гибели)
		с нарушенной устойчивостью	с утраченной устойчивостью	
Дуванское сельское		16,0		изменение уровня грунтовых вод под действием почвенно-климатических факторов, бурелом, ветровал, бактериальные заболевания.
Итого		16,0		

Состояние обследованных лесных насаждений приведено в приложениях 1.1-1.4 к Акту в зависимости от метода проведения ЛПО.

3. В обследованных лесных участках прогнозируется:

Прогноз	Площадь, га
Ослабление лесных насаждений	16,0
Усыхание лесных насаждений различной степени	
Развитие очагов вредных организмов	

4. Обнаружено загрязнение лесного участка отходами и выбросами: **промышленными**
бытовыми

Вид загрязнения	Размеры загрязнения			Объём, кубм	Площадь загрязнения, га
	длина, м	ширина, м	высота, м		

ЗАКЛЮЧЕНИЕ


Оценка текущего санитарного и лесопатологического состояния лесных насаждений:

По результатам глазомерной оценки санитарного и лесопатологического состояния, насаждение ослабленное, но не потерявшее свою биологическую устойчивость. Проведение санитарно-оздоровительных мероприятий не требуется. Министерству лесного хозяйства Республики Башкортостан необходимо внести изменения таксационных характеристик в ГЛР.

Исполнитель работ по проведению лесопатологического обследования:

Зам. начальника отдела ЗЛ и ГЛПМ филиала ФБУ «Рослесозащита»

«ЦЗЛ Республики Башкортостан»



Мордвинов И. В.

Ведомость лесных участков с выявленными несоответствиями таксационным описаниям


Источник данных	Год проведения лесосурьейства	Номер квартала	Номер выдела	Площадь выдела, га	Целевое назначение лесов	Категория защитных лесов	Номер лесопатологического выдела	Площадь лесопатологического выдела, га	Таксационная характеристика										Заложено пробных площадей						
									состав	порода	возраст, лет	средняя высота, м	средний диаметр, см	тип леса	ТУМ	полнота	бонитет	запас, ком/га	количество, шт.	общая площадь, га					
ТО	1995	101	16	16,0	защитные	зеленая зона		16,0		8Б2ОС	Б	45	17	18	сн/с2		0,7	2	130						
																									ОС
Ф	1995	101	16	16,0	защитные	зеленая зона		16,0		8Б2ОС	Б	67	21	24	сн/с2		0,5	2	130						

ТО – таксационные описания

Ф - фактическая характеристика лесного насаждения

Исполнитель работ по проведению лесопатологических обследований:

Зам. начальника отдела ЗЛ и ГЛПМ филиала ФБУ «Рослесозащита» «ЦЗЛ Республики Башкортостан»



Морозов И. В.

Результаты проведения лесопатологических обследований лесных насаждений за июль 2017 г.

Субъект Российской Федерации Республика Башкортостан (месяц) Дуванское
Участковое лесничество Дуванское сельское Лесничество (лесопарк) Дуванское
Урочище (лесная дача)

1	2	3	4	5	6	7	Таксационная характеристика лесного насаждения								17	Распределение деревьев по категориям состояния, %										30	31	Рекомендуемые мероприятия				
							8	9	10	11	12	13	14	15		16	18	19	20	21	22	23	24	25	26			27	29	30	32	33
Номер квартала	Номер выдела	Площадь выдела, га	Целевое назначение лесов	Категория защитных лесов	Номер лесопатологического выдела	Площадь лесопатологического выдела, га	состав	порода	возраст	средняя высота, м	средний диаметр, см	тип леса	полнота	бонитет	запас, куб. м/га	число деревьев на проб, шт.	без признаков ослабления	ослабленные	сильно ослабленные	убыточные	свежий сухой	старый сухой	свежий ветровал	старый ветровал	свежий бурелом	старый бурелом	Признаки повреждения деревьев	Доля повреждённых деревьев, %	Причина ослабления, повреждения	Подлежит рубке, %	Вид	Площадь, га
101	16	16,0	защитные	зеленая зона	1	16,0	8	Б	67*	19*	24*	0,5*	2	130			58	29	8	1	1	1	1	1	1	111, 112, 114, 206, 218, 803	29	391, 773, 821, 822	31	32	33	
							2	ОС									49	35	11	1	1	1	1	1	111, 112, 114, 206, 218, 803	51	390, 773, 821, 822					

Примечание – Показатели, не соответствующие таксационному описанию отмечаются «*»

Исполнитель работ по проведению лесопатологических обследований:

Зам. начальника отдела ЗЛ и ГЛПМ филиала ФБУ «Рослесозащита» «ЦЗЛ Республики Башкортостан»

Мордвинов И. В.
Дата составления документа 08.08.2017 Телефон 8 (347) 248-19-91