

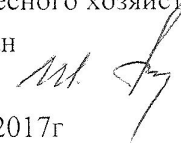
УТВЕРЖДАЮ:

Заместитель министра лесного хозяйства

Республики Башкортостан

М.И. Шарафутдинов

« 14 » 05 2017г



Акт 524

лесопатологического обследования

лесных насаждений Иглинского лесничества (лесопарка)

Республики Башкортостан (субъект РФ)

Способ лесопатологического обследования: 1. Визуальный



2. Инструментальный



Место проведения

Участковое лесничество	Урочище (дача)	Квартал (кварталы)	Выдел (выделы)	Площадь, га
Урманское		65	1	64,2

Лесопатологическое обследование проведено на общей площади 64,2га.



Ведомость лесных участков с выявленными несоответствиями таксационным описаниям

Источник данных	Год проведения лесосоустройства	Номер квартала	Номер выдела	Площадь выдела, га	Целевое назначение лесов	Категория защитных лесов	Номер лесопатологического выдела	Площадь лесопатологического выдела, га	Таксационная характеристика										Заложено пробных площадей	
									ТО	Ф	состав	порода	возраст, лет	средняя высота, м	средний диаметр, см	тип леса	ТУМ	плотота	бонитет	запас, куб/га
	2015	65	1	64,2	Эксплуатационные	ОЗУ Уч-ки лесов вокруг насел. пункт. Садов. Товар шир. 1 км.			3Лп2Б2Дн2В1Ос	Лп	60	20	22	СН	С2	0,6	2	280	1	5,28
									3Лп2Б2Дн2В1Ос	Лп	60	20	22			0,6	12	280		

ТО – таксационные описания

Ф - фактическая характеристика лесного насаждения

Исполнитель работ по проведению лесопатологических обследований:

ФИО инженер ГАУ РБ «Иглинский лесхоз» Теплова Е.Н. подпись 

Дата составления документа 28.08.2017 г. Телефон 8 (347952)-15-42

Ведомость лесных участков с выявленными несоответствиями таксационным описаниям

Источник данных	Год проведения лесоустройства	Номер квартала	Номер выдела	Площадь выдела, га	Целевое назначение лесов	Категория защитных лесов	Номер лесопатологического выдела	Площадь лесопатологического выдела, га	Таксационная характеристика										Заложено пробных площадей		
									состав	порода	возраст, лет	средняя высота, м	средний диаметр, см	тип леса	ТУМ	полнота	бонитет	запас, км/га	количество, шт.	общая площадь, га	
ТО	2015	65	1	64,2	Эксплуатационные	ОЗУ Уч-ки лесов вокруг насел. пунк. Салов. Товар. шир. 1 км.			3Лп2Б2Дн2В1Ос	Лп	60	20	22	СН	С2	0,6	2	280	1	64,2	
											60	20	22								0,6
Ф		65	1	64,2					3Лп2Б2Дн2В1Ос	Лп											

ТО – таксационные описания

Ф - фактическая характеристика лесного насаждения
Исполнитель работ по проведению лесопатологических обследований:

Ф.И.О инженер ГАУ РБ «Иглинский лесхоз» Теплова Е.Н. подпись 

Дата составления документа 28.08.2017 г. Телефон 8 (34795)2-15-42

Результаты проведения лесопатологических обследований лесных насаждений за август 2017г.


(месяц)

Субъект Российской Федерации Республика Башкортостан Лесничество (лесопарк) Иглинское

Участковое лесничество Урманское Урочище (лесная дача)

1	2	3	4	5	6	7	Таксационная характеристика лесного насаждения								17	Распределение деревьев по категориям состояния, % от запаса										27	29	30	31	Рекомендуемые мероприятия																																				
							8	9	10	11	12	13	14	15		16	18	19	20	21	22	23	24	25	26					27	32	33																																		
Номер квартала	Номер выдела	Площадь выдела, га	Целевое назначение лесов	Категория защитных лесов	Номер лесопатологического выдела	Площадь лесопатологического выдела, га	состав	порода	возраст	средняя высота, м	средний диаметр, см	тип леса	полнота	бонитет	запас, куб. м/га	Число деревьев на проб, шт.	без признаков ослабления	ослабленные	сильно ослабленные	усыхающие	свежий сухостой	старый сухостой	свежий ветровал	Старый ветровал	Свежий бурелом	Старый бурелом	Признаки повреждения деревьев	Доля повреждённых деревьев, %	Причина ослабления, повреждения	Подлежит рубке, %	вид	площадь, га																																		
65	1	64,2	Эксплуатационные			64,2	3Лп 2Б 2Дн 2В 1Ос	Лп Б Дн В Ос	60	20	22	СН С2	0,6	2	280	3033	350	18	19	20	21	22	23	24	25	26	27																																							
																		41	54	5	1																																													
																		9	60	31																																														
																		1	33	36	31																																													
																		4	68	28																																														
																	5	46	47	2																																														

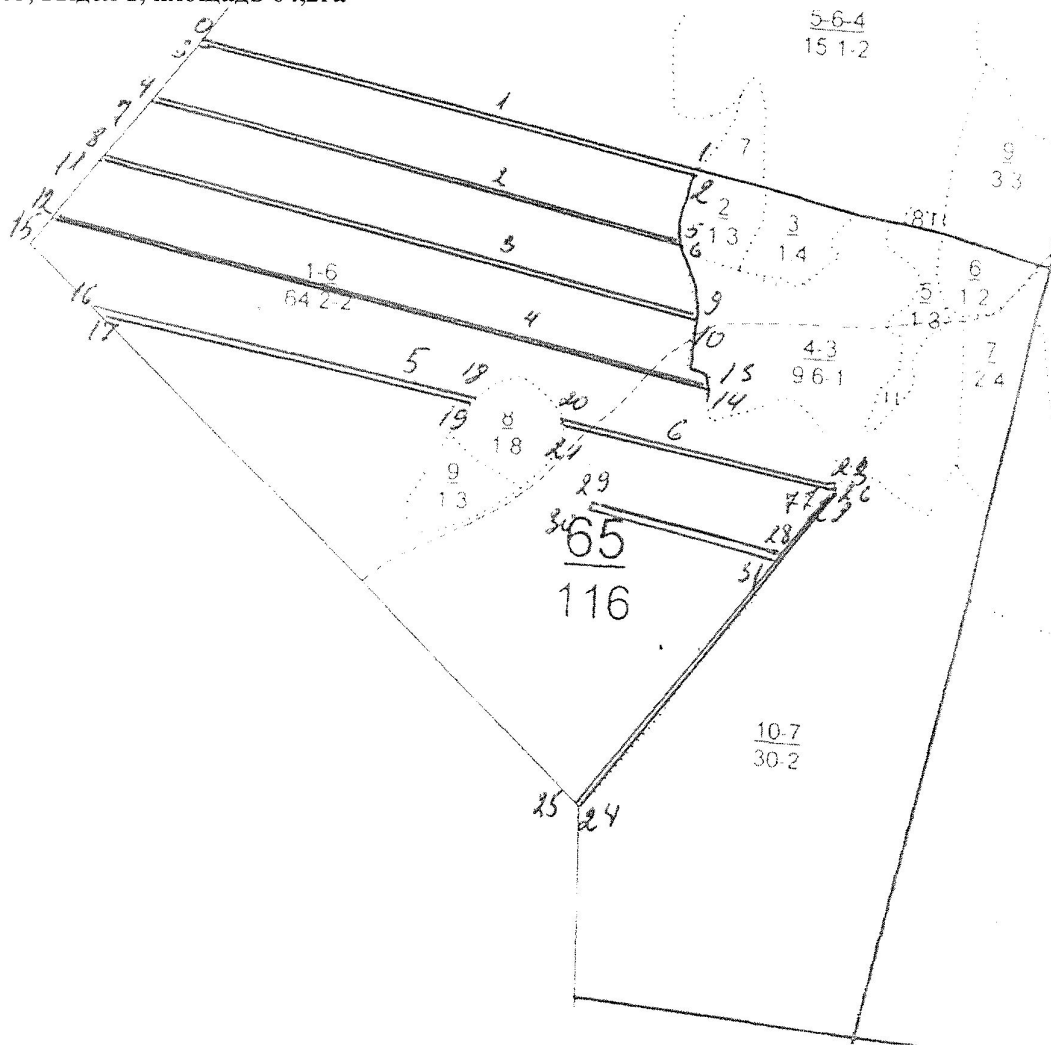
Примечание – Показатели, не соответствующие таксационному описанию отмечаются «*»
Исполнитель работ по проведению лесопатологических обследований:

ФИО инженер ГАУ РБ «Иглинский лесхоз» Теплова Е.Н. подпись 

Дата составления документа 28.08.2017 г. Телефон 8 (34795)2-15-42

Абрис участка

Иглинское лесничество
Урманское участковое лесничество
Квартал 65, выдел 1, площадь 64,2га



М 1:10000

границы лесосеки по выделу											
Пробная площадь 5,28											
Номера точек	Румбы линий	Длина, м	Номера точек	Румбы линий	Длина, м	Номера точек	Румбы линий	Длина, м	Номера точек	Румбы линий	Длина, м
0-1	ЮВ82	750	9-10	ЮЗ8	10	19-17	СЗ82	570	30-29	СВ8	10
1-2	ЮЗ8	10	10-11	СЗ82	900	17-16	СВ8	10	27-26	СВ89	10
2-3	СЗ82	750	11-8	СВ8	10	20-23	ЮВ82	415	26-24	ЮЗ32	600
3-0	СВ8	10	12-13	ЮВ82	990	23-22	ЮЗ8	10	24-25	СЗ58	10
4-5	ЮВ82	785	13-14	ЮЗ8	10	22-21	СЗ82	415	25-27	СВ32	600
5-6	ЮЗ8	10	14-15	СЗ82	990	21-20	СВ8	10			
6-7	СЗ82	785	15-12	СВ8	10	29-28	ЮВ82	270			
7-4	СВ8	10	16-18	ЮВ82	570	28-31	ЮЗ8	10			
8-9	ЮВ82	900	18-19	ЮЗ8	10	31-30	СЗ82	270			

Условные обозначения

Исполнитель работ по проведению лесопатологических обследований:

Дата «28» августа 2017г.

Должность инженера ГАУ РБ «Иглинский лесхоз» Теплова Е.Н.

Телефон 8(34795) 2 15 42