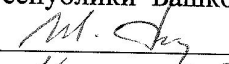


УТВЕРЖДАЮ:

Заместитель министра
Министерства лесного хозяйства
Республики Башкортостан
 М.И. Шарафутдинов
« 14 » 10 2017г.

Акт 501
лесопатологического обследования

лесных насаждений *Авзянского* лесничества (лесопарка)
_____ Республики Башкортостан __ (субъект РФ)


Способ лесопатологического обследования: 1. Визуальный

2. Инструментальный

Место проведения

Участковое лесничество	Урочище (дача)	Квартал (кварталы)	Выдел (выделы)	Площадь, га
Кагинское		117	20	19,6

Лесопатологическое обследование проведено на общей площади 19,6 га.



1. Визуальное лесопатологическое обследование

Наземное

Дистанционное

1. На площади 19.6 га фактическая таксационная характеристика лесного насаждения соответствует (не соответствует) таксационному описанию (нужное подчеркнуть). Причины несоответствия Устаревшие материалы лесоустройства 2002 год

Список участков с выявленными несоответствиями приведён в приложении 1 к настоящему Акту.

2. Лесные насаждения с нарушенной и утраченной устойчивостью выявлены на площади га:

Участковое лесничество	Урочище (дача)	Площадь, га		Причина ослабления (гибели)
		с нарушенной устойчивостью	с утраченной устойчивостью	
Итого				

Состояние обследованных лесных насаждений приведено в приложениях 1.1-1.4 к Акту в зависимости от метода проведения ЛПО.

3. В обследованных лесных участках прогнозируется:

Прогноз	Площадь, га
Ослабление лесных насаждений	
Усыхание лесных насаждений различной степени	
Развитие очагов вредных организмов	

4. Обнаружено загрязнение лесного участка отходами и выбросами: промышленными
бытовыми

Вид загрязнения	Размеры загрязнения			Объём, кубм	Площадь загрязнения, га
	длина, м	ширина, м	высота, м		

ЗАКЛЮЧЕНИЕ

Оценка текущего санитарного и лесопатологического состояния лесных насаждений:

 Санитарное и лесопатологическое состояние удовлетворительное, проведение санитарных рубок не требуется.

Исполнитель работ по проведению лесопатологических обследований:

ФИО Кондратьев С.П. мастер леса ГАУ РБ «Авзянский лесхоз»

Подпись 


Ведомость лесных участков с выявленными несоответствиями таксационным описаниям

Источник данных	Год проведения лесосурьейства	Номер квартала	Номер выдела	Площадь выдела, га	защитные		Целевое назначение лесов	Леса, расположенные в водоохраных зонах	Номер лесопатологического выдела	Площадь лесопатологического выдела, га	Таксационная характеристика										Заложено пробных площадей	
					состав	порода					возраст, лет	средняя высота, м	средний диаметр, см	тип леса	ТУМ	полнота	бонитет	запас, км/га	количество, шт.	общая площадь, га		
ТО	2002	117	20	22,0						19,6	10С+Б	С	60	21	24	СНКС2	0,9	1	300			
											10С+Б	С	75	22	30	0,9	1	490				
Ф		117	20	22,0							10С+Б	С	75	22	30		0,9	1	490			
											10С+Б	С	75	22	30	0,9	1	490				

ТО – таксационные описания

Ф - фактическая характеристика лесного насаждения

Исполнитель работ по проведению лесопатологических обследований:

ФИО Кондратьев С.П. мастер леса ГАУ РБ «Авзянский лесхоз» Подпись 

Результаты проведения лесопатологических обследований лесных насаждений за июль 2017 г.

Субъект Российской Федерации Республика Башкортостан Лесничество (лесопарк) _____ (месяц) _____
 Участковое лесничество Кагинское Урочище (лесная дача) _____ Авзянское _____

1	2	3	4	5	6	7	Таксационная характеристика лесного насаждения								17	Распределение деревьев по категориям состояния, % от запаса										27	29	30	31	32	33			
							8	9	10	11	12	13	14	15		16	18	19	20	21	22	23	24	25	26							27	28	30
Номер квартала	Номер выдела	Площадь выдела, га	Целевое назначение лесов	Категория защитных лесов	Номер лесопатологического выдела	Площадь лесопатологического выдела, га	состав	порода	возраст	средняя высота, м	средний диаметр, см	тип леса	плотность	бонитет	запас, куб. м/га	Число деревьев на пробе, шт.	без признаков ослабления	ослабленные	ослабленные	усыхающие	свежий сухойстой	старый сухойстой	свежий ветровал	старый ветровал	свежий бурелом	старый бурелом	Признаки поврежденности деревьев	Доля поврежденных деревьев, %	Причина ослабления поврежденности	Подлежит рубке, %	Рекомендуемые мероприятия	вид	площадь, га	
117	20	22,0	3	120	19,6	19,6	10С+Б	С	75*	22*	30*	СНК С2	0,9	1	490*	96	18	19	20	21	22	23	24	25	26	27	27	29	30	31	32	33		

Примечание – Показатели, не соответствующие таксационному описанию отмечаются «*»

Исполнитель работ по проведению лесопатологических обследований:

ФИО Кондратьев С.П. мастер леса ГАУ РБ «Авзянский лесхоз» Подпись С.П. Кондратьев

Дата составления документа 27.07.2017г. Телефон: (8 347 92) 77-3-00