

УТВЕРЖДАЮ:
Зам. министра
Министерства лесного хозяйства
Республики Башкортостан



Мурзагильдин А.Р.

« 04 » ДЕКА 2017 _____ г

АКТ 2059

лесопатологического обследования

(Акт проверки санитарного и лесопатологического состояния участка леса)

лесных насаждений Архангельского лесничества (лесопарка)

Республики Башкортостан (субъект РФ)

Способ лесопатологического обследования: 1. Визуальный

2. Инструментальный

Место проведения

Участковое лесничество	Урочище (дача)	Квартал (кварталы)	Выдел (выделы)	Площадь, га
Бузовьязовское		6	11	10,6

Лесопатологическое обследование проведено на общей площади 10,6 га.



2. Инструментальное обследование лесного участка

1. Фактическая таксационная характеристика лесного насаждения соответствует (не соответствует) (нужное подчеркнуть) таксационному описанию. Причины несоответствия:
2. Ведомость лесных участков с выявленными несоответствиями таксационным описаниям приведена в приложении 1 к Акту.

2. Состояние насаждений: **с нарушенной устойчивостью**
с утраченной устойчивостью

причины повреждения: *Изменения уровня грунтовых вод.*

В том числе:

заселено (отработано) стволовыми вредителями

Вид вредителя	Порода	Встречаемость (% заселённых деревьев)	Степень заселения лесного насаждения (слабая, средняя, сильная)
-	-	-	-
-	-	-	-
-	-	-	-

Повреждено огнём

Вид пожара	Порода	Состояние корневых лап		Состояние корневой шейки		Подсушивание луба	
		процент повреждён- ных огнём корней	процент деревьев с данном повреж- дением	ожог корневой шейки по окружности (1/4; 2/4;3/4;более 3/4)	процент деревьев с данном повреж- дением	по окружности (1/4; 2/4;3/4;более 3/4)	процент деревьев с данном повреж- дением
-	-	-	-	-	-	-	-
-	-	-	-	-	-	-	-

Поражено болезнями

Вид болезни	Порода	Встречаемость (% поражённых деревьев)	Степень поражения лесного насаждения (слабая, средняя, сильная)
-	-	-	-
-	-	-	-
-	-	-	-

3. Выборке подлежит 12 % деревьев,

в том числе:

ослабленных - 0 %

сильно ослабленных - 0 %

усыхающих - 0 %

свежего сухостоя - 4 %

старого сухостоя - 6 %

свежего бурелома - 0 %

свежего ветровала - 2 %

старого бурелома - 0 % (воздействия шквалистых и ураганных ветров прошлых лет, повлекшие слом стволов деревьев)

старого ветролома - 0 % (воздействия сильных ветров прошлых лет, повлекшие наклон более 10 град., изгиб или вывал деревьев)

4. Полнота лесного насаждения после уборки деревьев, подлежащих рубке, составит 0,6
Критическая полнота для данной категории лесных насаждений составляет: *не лимитируется*

5. ЗАКЛЮЧЕНИЕ

С целью предотвращения негативных процессов или снижения ущерба от их воздействия рекомендовано: Состояние данного лесонасаждения неудовлетворительное. Требуется проведение выборочной санитарной рубки леса.

Участковое лесничество	Урочище (дача)	Квартал	Выдел	Площадь, выдела, га	Вид мероприятия	Площадь, мероприятия, га	Порода	Запас на выдел, кбм	Крайние сроки проведения
Бузовьязовское		6	11	10,6	ВСП	10,6	Б,О С	233	4 кв.2018г.

Ведомость перечета деревьев назначенных в рубку и абрис лесного участка прилагаются (приложение 2 и 3 к Акту)

6. Меры по обеспечению возобновления естеств.возобновление


7. Мероприятия, необходимые для предупреждения повреждения или поражения смежных насаждений Вывозка древесины одновременно с заготовкой. Очистка места рубки от порубочных остатков проводится одновременно с заготовкой древесины. Очистка мест рубок осуществляется укладкой порубочных остатков в кучи, вывозом из леса и с последующим сжиганием в пожаробезопасный период.

Дата проведения обследований 08.09.2017г.

Исполнитель работ по проведению лесопатологических обследований:

ФИО инженер лесного хозяйства ГАУ РБ «Архангельское лесничество» Фазлутдинова Гульфия Рашитовна

Подпись



Результаты проведения лесопатологических обследований лесных насаждений за сентябрь 2017 г.

(месяц)
 Субъект Российской Федерации Республика Башкортостан Лесничество (лесопарк) Архангельское
 Участковое лесничество Бузовьязовское Урочище (лесная дача)

1	2	3	4	5	6	7	Таксационная характеристика лесного насаждения								17	Распределение деревьев по категориям состояния, % от запаса										27	29	30	31	32	33	
							8	9	10	11	12	13	14	15		16	18	19	20	21	22	23	24	25	26							27
1	2	3	4	5	6	7	8	9	10	11	12	13	14	15	16	17	18	19	20	21	22	23	24	25	26	27	27	29	30	31	32	33
6	11	10,6	3	143	10,6	9БЮ С	Б	9	75	26	32	СНК С2	0,7	1	220	26	79,6	9,5	3,1	0	2,3	4,6	0	0	0	0,9	7,8	773	7,8	35,4	10,6	10,6
							ОС									27	35,0	14,8	14,8	0	10,4	14,6	0	0	0	218	35,4	773	35,4	ВСР	10,6	

Примечание – Показатели, не соответствующие таксационному описанию отмечаются «773- изменение уровня грунтовых вод *»
 Исполнитель работ по проведению лесопатологических обследований:

ФИО инженер лесного хозяйства ГАУ РБ «Архангельское лесничество» Фазлутдинова Гульфия Рашитовна

Подпись 

Дата составления документа 10.2017г Телефон 8 (34774) 2-14-88

ВРЕМЕННАЯ ПРОБНАЯ ПЛОЩАДЬ №1

Субъект Российской Федерации Республика Башкортостан
Лесничество (лесопарк) Бузовьязовское квартал 6 выдел 11 Площадь 10,6 га,
Номер очагов вредных организмов _____ размер пробной площади 2 ленты
общ.пл. 0,88 га.

Таксационная характеристика :

Тип леса: СНК С2. Состав: 9Б1ОС. Возраст: 75 лет. Бонитет: 1. Полнота: 0.7
Запас на га: 220. Возобновление: естественное возобновление
Время и причина ослабления лесного насаждения Изменение уровня грунтовых вод

Тип очага вредных организмов : эпизодический, хронический (подчеркнуть)


Фаза развития очага вредных организмов : начальная, нарастания численности,
собственно вспышка, кризис (подчеркнуть)

Состояние лесного насаждения, намеченные мероприятия
неудовлетворительное, выборочная санитарная рубка

Исполнитель работ по проведению лесопатологических обследований:

ФИО Фазлутдинова Гульфия Рашитовна инженер лесного хозяйства

ГАУ РБ «Архангельский лесхоз» Подпись _____



Дата составления документа 09.08.2017г. Телефон 8 (34774)2-14-88

ВЕДОМОСТЬ ПЕРЕЧЕТА ДЕРЕВЬЕВ

Порода:	Береза		кв	6	выд	11	пр.площадь	0,88							
Ступени														Всего деревьев	
толщины,														по ступеням	
см	Количество деревьев по категориям состояния, шт.													толщины	
												ветровал,		шт.	в т.ч. подлежат рубке, шт
												бурелом			
	I	II	III	IV		V		VI							
				НЗ	З	НЗ	З	НЗ	З	О	НЗ	З	О		
1	2	3	4	5	6	7	8	9	10	11	12	13	14	15	16
8														0	0
12														0	0
16	3												1	4	1
20	12	2	2			1				1			2	20	4
24	14	11	1			2				4			1	33	7
28	85	12	3			4				5			1	110	10
32	77	4	1			1				2				85	3
36 и более	6	2	2							1				11	1
кубомасса	134,0	18,3	5,9	0,0	0,0	4,5	0,0	0,0	0,0	7,9	0,0	0,0	1,8	172,4	14,2
Итого, %	79,6	9,5	3,1	0,0	0,0	2,3	0,0	0,0	0,0	4,6	0,0	0,0	0,9	100,0	7,8
Шт.	197	31	9	0	0	8	0	0	0	13	0	0	5	263	26

Порода: Осина

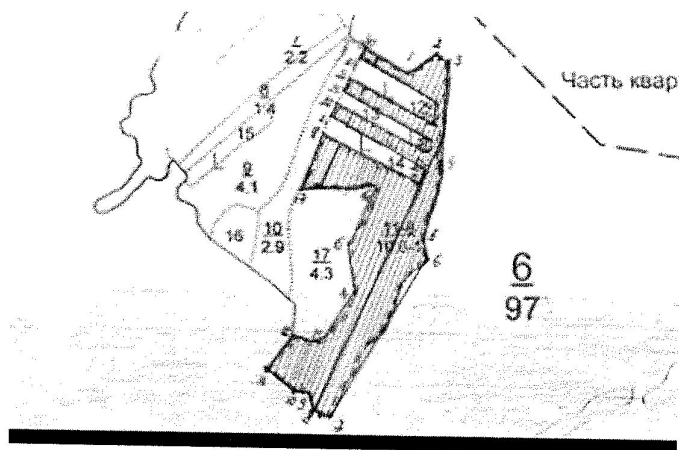
Ступени														Всего деревьев	
толщины,														по ступеням	
см	Количество деревьев по категориям состояния, шт.													толщины	
												ветровал,		шт.	в т.ч. подлежат рубке, шт
												бурелом			
	I	II	III	IV		V		VI							
				НЗ	З	НЗ	З	НЗ	З	О	НЗ	З	О		
1	2	3	4	5	6	7	8	9	10	11	12	13	14	15	16
8														0	0
12														0	0
16	1													1	0
20	1	1	1			1				1			1	6	3
24	2	1	1			1				1			1	7	3
28	4	2	2			1				2			1	12	4
32	1													1	0
36 и более														0	0
кубомасса	7,4	3,1	3,1	0,0	0,0	2,2	0,0	0,0	0,0	3,1	0,0	0,0	2,2	21,1	7,4
Итого, %	35,0	14,8	14,8	0,0	0,0	10,4	0,0	0,0	0,0	14,6	0,0	0,0	10,4	100,0	35,4
Шт.	9	4	4	0	0	3	0	0	0	4	0	0	3	27	10

Абрис участка

Архангельское лесничество Бузовьязовское участковое лесничество

Вид рубки :ВСП Площадь: 10,6га

М 1:10000



№ выдела	Ленты (круговой площадки) перечеа				
	№ ленты(площадки)	длина,м	ширина, м	радиус, м	площадь, га
11	1	670	10		0,67
	2	180	10		0,18

Номера точек	координаты	Румбы линий	Длина,м	Номера точек	координаты	Румбы линий	Длина,м
1-2		СВ 57°	66	16-17		СЗ 85°	153
2-3		ЮВ 50°	37	17-18		СВ 27°	130
3-4		ЮЗ 09°	220	18-19		ЮВ 58°	236
4-5		ЮЗ 19°	172	19-20		СВ 16°	35
5-6		ЮВ 07°	40	20-21		СЗ 56°	228
6-7		ЮЗ 37°	400	21-22		СВ 31	30
7-8		СЗ 58°	40	22-23		ЮВ 56	221
8-9		СЗ 08°	40	23-24		СВ 21	29
9-10		СЗ 81°	34	24-25		СЗ 55	214
10-11		СЗ 45°	71	25-26		СВ 33	33
11-12		СВ 42°	92	26-27		ЮВ 56	203
12-13		ЮВ 73°	59	27-28		СВ 14	42
13-14		СВ 49°	88	28-29		СЗ 55	193
14-15		СВ 06°	145	29-30		СВ 37	29
15-16		СВ 28°	129	30-1		ЮВ 57	109

Условные обозначения: = лента границ выдела

Исполнитель работ по проведению лесопатологических обследований :

ФИО инженер лесного хозяйства ГАУ РБ «Архангельское лесничество» Фазлутдинова Гульфия Рашитовна

Подпись _____

Телефон 8 (34774)2-14-88