

УТВЕРЖДАЮ:

Зам. министра

Министерства лесного хозяйства
Республики Башкортостан



Мурзагильдин А.Р.

« 0 » ДЕК 2017 г

АКТ 2057

лесопатологического обследования

(Акт проверки санитарного и лесопатологического состояния участка леса)

лесных насаждений Архангельского лесничества (лесопарка)

Республики Башкортостан (субъект РФ)

Способ лесопатологического обследования: 1. Визуальный

2. Инструментальный

Место проведения

Участковое лесничество	Урочище (дача)	Квартал (кварталы)	Выдел (выделы)	Площадь, га
<i>Бузовьязовское</i>		7	28	4,8

Лесопатологическое обследование проведено на общей площади 4,8 га.



2. Инструментальное обследование лесного участка

1. Фактическая таксационная характеристика лесного насаждения соответствует (не соответствует) (нужное подчеркнуть) таксационному описанию. Причины несоответствия:
2. Ведомость лесных участков с выявленными несоответствиями таксационным описаниям приведена в приложении 1 к Акту.

2. Состояние насаждений: **с нарушенной устойчивостью**
с утраченной устойчивостью
 причины повреждения: *Изменение уровня грунтовых вод*

В том числе:

заселено (отработано) стволовыми вредителями

Вид вредителя	Порода	Встречаемость (% заселённых деревьев)	Степень заселения лесного насаждения (слабая, средняя, сильная)
-	-	-	-
-	-	-	-
-	-	-	-

Повреждено огнём

Вид пожара	Порода	Состояние корневых лап		Состояние корневой шейки		Подсушивание луба	
		процент повреждён- ных огнём корней	процент деревьев с данном повреж- дением	ожог корневой шейки по окружности (1/4; 2/4;3/4;более 3/4)	процент деревьев с данном повреж- дением	по окружности (1/4; 2/4;3/4;более 3/4)	процент деревьев с данном повреж- дением
-	-	-	-	-	-	-	-
-	-	-	-	-	-	-	-
-	-	-	-	-	-	-	-

Поражено болезнями

Вид болезни	Порода	Встречаемость (% поражённых деревьев)	Степень поражения лесного насаждения (слабая, средняя, сильная)
-	-	-	-
-	-	-	-
-	-	-	-
-	-	-	-

3. Выборке подлежит 10 % деревьев,

в том числе:

ослабленных - 0 %

сильно ослабленных - 0 %

усыхающих - 0 %

свежего сухостоя – 3 %

старого сухостоя - 4%

свежего бурелома - 0 %

свежего ветровала - 0 %

старого бурелома - 0% (воздействия шквалистых и ураганных ветров прошлых лет, повлекшие слом стволов деревьев)

старого ветролома - 3 % (воздействия сильных ветров прошлых лет, повлекшие наклон более 10 град., изгиб или вывал деревьев)

4. Полнота лесного насаждения после уборки деревьев, подлежащих рубке, составит 0,5
Критическая полнота для данной категории лесных насаждений составляет: *не лимитируется*

5. ЗАКЛЮЧЕНИЕ

С целью предотвращения негативных процессов или снижения ущерба от их воздействия рекомендовано: Состояние данного лесонасаждения неудовлетворительное. Требуется проведение выборочной санитарной рубки леса.

Участковое лесничество	Урочище (дача)	Квартал	Выдел	Площадь, выдела, га	Вид мероприятия	Площадь, мероприятия, га	Порода	Запас на выдел, кбм	Крайние сроки проведения
<i>Бузовьязовское</i>		7	28	4,8	<i>ВСП</i>	4,8	<i>Б,О С</i>	70	4 кв.2018г.

Ведомость перечета деревьев назначенных в рубку и абрис лесного участка прилагаются (приложение 2 и 3 к Акту)

6. Меры по обеспечению возобновления естеств.возобновление

7. Мероприятия, необходимые для предупреждения повреждения или поражения смежных насаждений Вывозка древесины одновременно с заготовкой. Очистка места рубки от порубочных остатков проводится одновременно с заготовкой древесины. Очистка мест рубок осуществляется укладкой порубочных остатков в кучи, вывозом из леса и с последующим сжиганием в пожаробезопасный период.

Дата проведения обследований 08.09.2017г.

Исполнитель работ по проведению лесопатологических обследований:

ФИО инженер лесного хозяйства ГАУ РБ «Архангельское лесничество» Фазлутдинова Гульфия Рашитовна

Подпись _____



Ведомость лесных участков с выявленными несоответствиями таксационным описаниям


Источник данных	Год проведения лесоустройства	Номер квартала	Номер выдела	Площадь выдела, га	Целевое назначение лесов	Категория защитных лесов	Номер лесопатологического выдела	Площадь лесопатологического выдела, га	Таксационная характеристика											Заложено пробных площадей	
									состав	порода	возраст, лет	средняя высота, м	средний диаметр, см	тип леса	ТУМ	плотота	бонитет	запас, км/га	количество, шт.	общая площадь, га	
ТО	2015	7	28	4,8	защитн.	леса рапол.в зеленой.зоне (ОЗУ)	1	4,8	10Б+ОС	Б	70	21	32	3Л С2	0,6	2	140	2	0,40		
										ОС											
Ф		7	28	4,8					10Б+ОС	Б	70	21	32		0,6	2	142	2			
										ОС											

ТО – таксационные описания
Ф – фактическая характеристика лесного насаждения

Исполнитель работ по проведению лесопатологических обследований:

ФИО инженер лесного хозяйства ГАУ РБ «Архангельское лесничество» Фазлулдинова Гульфия Рашитовна

Подпись



Результаты проведения лесопатологических обследований лесных насаждений за сентябрь 2017 г.

(месяц)
 Субъект Российской Федерации Республика Башкортостан Лесничество (лесопарк) Архангельское
 Участковое лесничество Бузовьязовское Урочище (лесная дача)

1	2	3	4	5	6	7	Таксационная характеристика лесного насаждения								17	Распределение деревьев по категориям состояния, %										27	29	30	31	32	33	
							8	9	10	11	12	13	14	15		16	от запаса															
Номер квартала	Номер выдела	Площадь выдела, га	Целевое назначение лесов	Категория защитных лесов	Номер лесопатологического выдела	Площадь лесопатологического выдела, га	состав	порода	возраст	средняя высота, м	средний диаметр, см	тип леса	полнота	бонитет	запас, куб. м/га	число деревьев на пробе, шт.	без признаков ослабления	ослабленные	сильно ослабленные	усыхающие	свежий сухостой	старый сухостой	свежий ветровал	старый ветровал	свежий бурелом	старый бурелом	Признаки повреждения деревьев	Доля повреждённых деревьев, %	Причина ослабления, повреждения	Подлежит рубке, %	Вид	Рекоменд уемые мероприятия
7	28	4,8	3	133	1	4,8	10Б+ ОС	Б	70	21	32	3ЛС 2	0,6	2	142	95	54,7	26,7	10,7	0	2,9	2,4	0	0	0	20,	218	8,0	773	8,0	ВСР	4,8
							ОС									4	12,0	28,0	0	0	40,	0	0	0	0	218	60,0	773	60,0			

Примечание – Показатели, не соответствующие таксационному описанию отмечаются «773- изменение уровня грунтовых вод*»
 Исполнитель работ по проведению лесопатологических обследований:

ФИО инженер лесного хозяйства ГАУ РБ «Архангельское лесничество» Фазултдинова Гульфия Рашитовна

Подпись 

Дата составления документа 10.2017г Телефон 8 (34774) 2-14-88

ВРЕМЕННАЯ ПРОБНАЯ ПЛОЩАДЬ №1

Субъект Российской Федерации Республика Башкортостан
Лесничество (лесопарк) Бузовьязовское квартал 7 выдел 28 Площадь 4,8 га,
Номер очагов вредных организмов _____ размер пробной площади 2 ленты
общ. пл. 0,40 га.

Таксационная характеристика :

Тип леса: ЗЛ С2. Состав: 10Б+ОС Возраст: 70 лет. Бонитет: 2. Полнота: 0.6.
Запас на га: 142. Возобновление: естественное возобновление

Время и причина ослабления лесного насаждения Изменение уровня грунтовых вод


Тип очага вредных организмов : эпизодический, хронический (подчеркнуть)

Фаза развития очага вредных организмов : начальная, нарастания численности,
собственно вспышка, кризис (подчеркнуть)

Состояние лесного насаждения, намеченные мероприятия
неудовлетворительное, выборочная санитарная рубка

Исполнитель работ по проведению лесопатологических обследований:

ФИО Фазлутдинова Гульфия Рашитовна инженер лесного хозяйства

ГАУ РБ «Архангельский лесхоз» Подпись 

Дата составления документа 08.09.2017г. Телефон 8 (34774)2-14-88

ВЕДОМОСТЬ ПЕРЕЧЕТА ДЕРЕВЬЕВ

Порода:	Береза		кв	7	выд	28	пр.площадь	0,40							
Ступени														Всего деревьев	
толщины,	Количество деревьев по категориям состояния, шт.													по ступеням толщины	
см												ветровал,		шт.	в т.ч. подлежат рубке, шт
												бурелом			
	I	II	III	IV		V		VI			НЗ	З	О		
				НЗ	З	НЗ	З	НЗ	З	О	НЗ	З	О		
1	2	3	4	5	6	7	8	9	10	11	12	13	14	15	16
8														0	0
12														0	0
16	3												1	4	1
20	6	2	2			1				1			1	13	3
24	12	6	2			1				1			1	23	3
28	17	9	3							1			1	31	2
32	12	6	2			1								21	1
36 и более	1	1	1											3	0
кубомасса	29,1	14,9	6,1	0,0	0,0	1,6	0,0	0,0	0,0	1,3	0,0	0,0	1,5	54,5	4,4
Итого, %	54,7	26,7	10,7	0,0	0,0	2,9	0,0	0,0	0,0	2,4	0,0	0,0	2,7	100,1	8,0
Шт.	51	24	10	0	0	3	0	0	0	3	0	0	4	95	10

Порода:	Осина														
Ступени														Всего деревьев	
толщины,	Количество деревьев по категориям состояния, шт.													по ступеням толщины	
см												ветровал,		шт.	в т.ч. подлежат рубке,шт
												бурелом			
	I	II	III	IV		V		VI			НЗ	З	О		
				НЗ	З	НЗ	З	НЗ	З	О	НЗ	З	О		
1	2	3	4	5	6	7	8	9	10	11	12	13	14	15	16
8														0	0
12														0	0
16	1													1	0
20													1	1	1
24		1												1	0
28										1				1	1
32														0	0
36 и более														0	0
кубомасса	0,3	0,7	0,0	0,0	0,0	0,0	0,0	0,0	0,0	1,0	0,0	0,0	0,5	2,5	7,4
Итого, %	12,0	28,0	0,0	0,0	0,0	0,0	0,0	0,0	0,0	40,0	0,0	0,0	20,0	100,0	60,0
Шт.	1	1	0	0	0	0	0	0	0	1	0	0	1	4	2

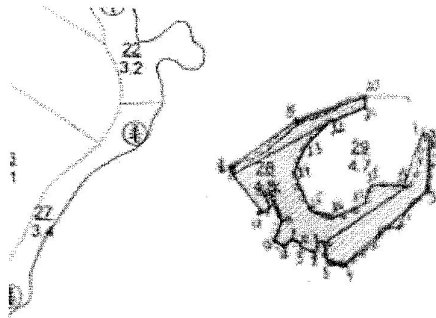
Приложение 3
к акту лесопатологических обследований

Абрис участка

Архангельское лесничество Бузовьязовское участковое лесничество

Вид рубки :ВСР Площадь: 4,8 га

М 1:10000



№ выдела	Ленты (круговой площадки) перечета				
	№ ленты(площадки)	длина,м	ширина, м	радиус, м	площадь, га
28	1	200	10		0,2
	2	200	10		0,2

Номера точек	координаты	Румбы линий	Длина,м	Номера точек	координаты	Румбы линий	Длина,м
1-2		ЮВ 49°	24	16-17		ЮЗ 61°	27
2-3		ЮЗ 10°	140	17-18		СЗ 36°	131
3-4		ЮЗ 57°	213	18-19		СВ 62°	188
4-5		СЗ 76°	47	19-20		СВ 71°	161
5-6		СВ 02°	33	20-21		ЮЗ 03°	27
6-7		СЗ 73°	15	21-22		ЮЗ 72°	82
7-8		ЮЗ 17°	25	22-23		ЮЗ 49°	76
8-9		СЗ 64°	32	23-24		ЮЗ 23°	70
9-10		СЗ 24°	16	24-25		ЮВ 25°	86
10-11		ЮЗ 75°	31	25-26		ЮВ 76°	60
11-12		СЗ 71°	22	26-27		СВ 61°	63
12-13		СВ 24°	50	27-28		СВ 29°	46
13-14		СЗ 19°	63	28-29		ЮВ 79°	68
14-15		ЮЗ 77°	12	29-1		СВ 22°	120
15-16		ЮВ 21°	32				

Условные обозначения: = лента границ выдела

Исполнитель работ по проведению лесопатологических обследований:

ФИО инженер лесного хозяйства ГАУ РБ «Архангельское лесничество» Фазлутдинова Гульфия Рашитовна

Подпись 

Телефон 8 (34774)2-14-88