


УТВЕРЖДАЮ:

Заместитель министра лесного хозяйства

Республики Башкортостан

 А.Р.Мурзагильдин« 28 » ~~ноя~~ / 2017 2017 г.

Акт 2027

**лесопатологического обследования**лесных насаждений Стерлитамакское лесничествоРеспублики Башкортостан (субъект РФ)Способ лесопатологического обследования: 1. Визуальный 2. Инструментальный **Место проведения**

Участковое лесничество	Урочище (дача)	Квартал (кварталы)	Выдел (выделы)	Площадь, га
<i>Воскресенское</i>		55	10	2.8

Лесопатологическое обследование проведено на общей площади 2.8 га.

## 2. Инструментальное обследование лесного участка

1. Фактическая таксационная характеристика лесного насаждения соответствует (не соответствует) (нужное подчеркнуть) таксационному описанию. Причины несоответствия: **изменение возраста, изменение запаса, изменение диаметра, изменение состава (устаревшие материалы лесоустройства – 1992 г)**

Ведомость лесных участков с выявленными несоответствиями таксационным описаниям приведена в приложении 1 к Акту.

2. Состояние насаждений: с **нарушенной устойчивостью** V  
с **утраченной устойчивостью**  
причины повреждения: **неблагоприятные условия произрастания**  

В том числе:

заселено (отработано) стволовыми вредителями

Вид вредителя	Порода	Встречаемость (% заселённых деревьев)	Степень заселения лесного насаждения (слабая, средняя, сильная)
-	-	-	-
-	-	-	-
-	-	-	-

Повреждено огнём

Вид пожара	Порода	Состояние корневых лап		Состояние корневой шейки		Подсушивание луба	
		процент повреждённых огнём корней	процент деревьев с данным повреждением	ожог корневой шейки по окружности (1/4; 2/4;3/4;более 3/4)	процент деревьев с данным повреждением	по окружности (1/4; 2/4;3/4;более 3/4)	процент деревьев с данным повреждением
-	-	-	-	-	-	-	-
-	-	-	-	-	-	-	-
-	-	-	-	-	-	-	-

Поражено болезнями

Вид болезни	Порода	Встречаемость (% поражённых деревьев)	Степень поражения лесного насаждения (слабая, средняя, сильная)

3. Выборке подлежит    14.0 % деревьев,

в том числе:

ослабленных        %

сильно ослабленных \_\_\_\_\_ %

усыхающих \_\_\_\_\_ %

свежего сухостоя 7.9 %, (причины назначения) изменения уровня грунтовых вод под воздействием почвенно-климатических факторов

в том числе: свежего ветровала \_\_\_\_\_ %,

свежего бурелома \_\_\_\_\_ %, (причины назначения)

старого ветровала \_\_\_\_\_ %, (причины назначения)

в том числе: старого бурелома \_\_\_\_\_ %

старого сухостоя 6.1 %, (причины назначения)

4. Полнота лесного насаждения после уборки деревьев, подлежащих рубке, составит—0.4  
Критическая полнота для данной категории лесных насаждений составляет – 0.3.

## 5. ЗАКЛЮЧЕНИЕ

С целью предотвращения негативных процессов или снижения ущерба от их воздействия рекомендовано: проведение ВСП. Министерству лесного хозяйства Республики Башкортостан необходимо внести изменения таксационных характеристик в ГИЛ.

Участковое лесничество	Урочище (дача)	Квартал	Выдел	Площадь, выдела, га	Вид мероприятия	Площадь, мероприятия, га	Порода	Запас на выдел, кбм	Крайние сроки проведения
<i>Воскресенское</i>		55	10	2.8	<i>ВСП</i>	2.8	<i>8Дн2Лп</i>	55	4 кв.2018г.

Ведомость перечета деревьев назначенных в рубку и абрис лесного участка прилагаются (приложение 2 и 3 к Акту)

6. Меры по обеспечению возобновления естественное возобновление

7. Мероприятия, необходимые для предупреждения повреждения или поражения смежных насаждений своевременная вывозка древесины одновременно с заготовкой

Дата проведения обследований 08.2017

Исполнитель работ по проведению лесопатологических обследований:

ФИО Сахаутдинов Рамиль Акрамович, инж.-лесопатолог Филиала ФБУ «Рослесозащита» ЦЗЛ РБ

Подпись \_\_\_\_\_


**Ведомость лесных участков с выявленными несоответствиями таксационным описаниям**

Источник данных	Год проведения лесосурьейства	Номер квартала	Номер выдела	Площадь выдела, га	Целевое назначение лесов	Категория защитных лесов	Номер лесопатологического выдела	Площадь лесопатологического выдела, га	Таксационная характеристика										Заложено пробных площадей							
									состав	порода	возраст, лет	средняя высота, м	средний диаметр, см	тип леса	ТУМ	полнота	бонитет	запас, км/га	количество, шт.	общая площадь, га						
ТО	1992	55	10	2.8	Защ	133	2.8	8Дн2Лп+Дн	Дн	55	16	26	СНС2	ТУМ	0.5	3	100	1	2.8							
									Лп	100																
									Дн	80	20	28										0.5	3	130		
									Лп																	
Ф		55	10	2.8								8Дн2Лп		Дн	80	20	28					0.5	3	130		
									Лп																	

ТО – таксационные описания

Ф - фактическая характеристика лесного насаждения

Исполнитель работ по проведению лесопатологических обследований: ФИО Сахутдинов Рамиль Акрамович, инж.-лесопатолог Филиала  
ФБУ «Рослесозащита» ЦЗЛ РБ

Подпись 

к акту лесопатологических обследований  
**Результаты проведения лесопатологических обследований лесных насаждений за сентябрь 2017 г.**

Субъект Российской Федерации Республика Башкортостан Лесничество (лесопарк) Стерлитамакское (месяц)  
 Участковое лесничество Воскресенское Урочище (лесная дача)

Номер квартала	Номер выдела	Площадь выдела, га	Целевое назначение лесов	Категория защитных лесов	Номер лесопатологического выдела	Площадь лесопатологического выдела, га	Таксационная характеристика лесного насаждения										Число деревьев на пробе, шт.	Распределение деревьев по категориям состояния, % от запаса										Рекомендуемые мероприятия						
							состав	порода	возраст	средняя высота, м	средний диаметр, см	тип леса	полнота	бонитет	запас, куб. м/га	без признаков ослабления		ослабленные	сильно ослабленные	убыхающие	свежий сухостой	старый сухостой	свежий ветровал	старый ветровал	Свежий бурелом	Старый бурелом	Признаки повреждения деревьев	Доля поврежденных деревьев, %	Площадь поврежденная	Поджег рубке, %	вид	площадь, га		
1	2	3	4	5	6	7	8	9	10	11	12	13	14	15	16	17	18	19	20	21	22	23	24	25	26	27	27	29	30	31	32	33		
55	10	2.8	3	133		2.8	8	Дн	80	20	28	СНС2	0.5	3	104	684	17	27	21	20	8	7	0	0	0	0	161	83	824	15.2	ВСР	2.8		
							2	Лп							26	210	14	26	24	19	9	8	0	0	0	801	86	355						

Примечание – Показатели, не соответствующие таксационному описанию отмечаются «\*»

Исполнитель работ по проведению лесопатологических обследований:

ФИО. Сахарудинов Рамиль Акрамович, инж.-лесопатолог Филиала ФБУ «Рослесозащита» ЦЗЛ РБ

Подпись С.С. Сахарудинов Дата составления документа 15.11.17 Телефон 8(347) 248-19-91

**Ведомость перечета деревьев назначенных в рубку**

## ВРЕМЕННАЯ ПРОБНАЯ ПЛОЩАДЬ № 1

Субъект Российской Федерации Республика Башкортостан  
 Лесничество (лесопарк) Воскресенское Квартл 55 Выдел 10  
 Площадь 2.8 га,

Номер очага вредных организмов \_\_\_\_\_ Размер пробной площади 2.8 га

Таксационная характеристика:

Тип леса СНС2 Состав 8Дн2Лп Возраст 80 Бонитет 3 Полнота 0.5 Запас на га 130  
 Возобновление естественное

Время и причина ослабления лесного насаждения неблагоприятные условия произростания

Тип очага вредных организмов: эпизодический, хронический (подчеркнуть)

Фаза развития очага вредных организмов: начальная, нарастания численности, собственно вспышка, кризис (подчеркнуть)

Состояние лесного насаждения, намечаемые мероприятия неудовлетворительное  
выборочная санитарная рубка

Исполнитель работ по проведению лесопатологических обследований:

ФИО Сахаутдинов Рамиль Акрамович, инж.-лесопатолог Филиала ФБУ «Рослесозащита»  
 ЦЗЛ РБ

Подпись \_\_\_\_\_



Дата составления документа 15.11.17 Телефон 8 (347) 248-19-91

## ВЕДОМОСТЬ ПЕРЕЧЕТА ДЕРЕВЬЕВ

Порода:	ДУБ		кв	55	выд	10	пр.площадь	2.80								
Ступени	Количество деревьев по категориям состояния, шт.													Всего деревьев		
толщины,														по ступеням		
см														толщины		
												ветровал,		шт.	в т.ч. подлежат рубке, шт	
												бурелом				
	I	II	III	IV		V		VI			НЗ	З	О	НЗ	З	О
	2	3	4	5	6	7	8	9	10	11	12	13	14	15	16	
1	0													0	0	
8	0	0	0	0		0			0					0	0	
12	0	0	0	0		0			0					0	0	
16	31	26	32	26		16		4	0		0			135	20	
20	20	27	16	34		17		12	0		0			126	29	
24	26	35	28	36		24		16			0			165	40	
28	32	55	40	36		6		12			0			181	18	
32	12	24	20	12		4		4			0			76	8	
36 и более	0	1	0	0		0		0			0			1	0	
кубомасса	49.7	79.5	61.0	59.3	0.0	23.7	0.0	20.9	0.0	0.0	0.0	0.0	0.0	294.1	45	
Итого, %	16.9	27.0	20.8	20.2	0.0	8.1	0.0	7.1	0.0	0.0	0.0	0.0	0.0	100.0	15.2	
Шт.	121	168	136	144	0	67	0	48	0	0	0	0	0	684	115	

Порода: ЛИПА

Ступени	Количество деревьев по категориям состояния, шт.													Всего деревьев		
толщины,														по ступеням		
см														толщины		
												ветровал,		шт.	в т.ч. подлежат рубке,шт	
												бурелом				
	I	II	III	IV		V		VI			НЗ	З	О	НЗ	З	О
	2	3	4	5	6	7	8	9	10	11	12	13	14	15	16	
1	0													0	0	
8	0	0	0	0		0		0						0	0	
12	0	0	0	0		0		0						0	0	
16	0	5	5	0		0		0			0			10	0	
20	10	20	15	10		5		5			0			65	10	
24	15	15	18	15		10		5			0			78	15	
28	5	13	15	13		3		5			0			54	8	
32	0	3	0	0		0		0			0			3	0	
36 и более	0	0	0	0		0		0			0			0	0	
кубомасса	9.9	18.8	17.7	14.0	0.0	6.1	0.0	5.4	0.0	0.0	0.0	0.0	0.0	71.9	11.5	
Итого, %	13.8	26.2	24.6	19.4	0.0	8.5	0.0	7.5	0.0	0.0	0.0	0.0	0.0	100.0	15.9	
Шт.	30	56	53	38	0	18	0	15	0	0	0	0	0	210	33	

Примечание: НЗ – незаселенное, З – заселенное, О – отработанное вредителями

Условные обозначения

Исполнитель работ по проведению лесопатологических обследований:

ФИО. Сахаутдинов Рамиль Акрамович, инж. -лесопатолог Филиала ФБУ «РослесозащитаЦЗЛ РБ

Подпись \_\_\_\_\_

Дата составления документа

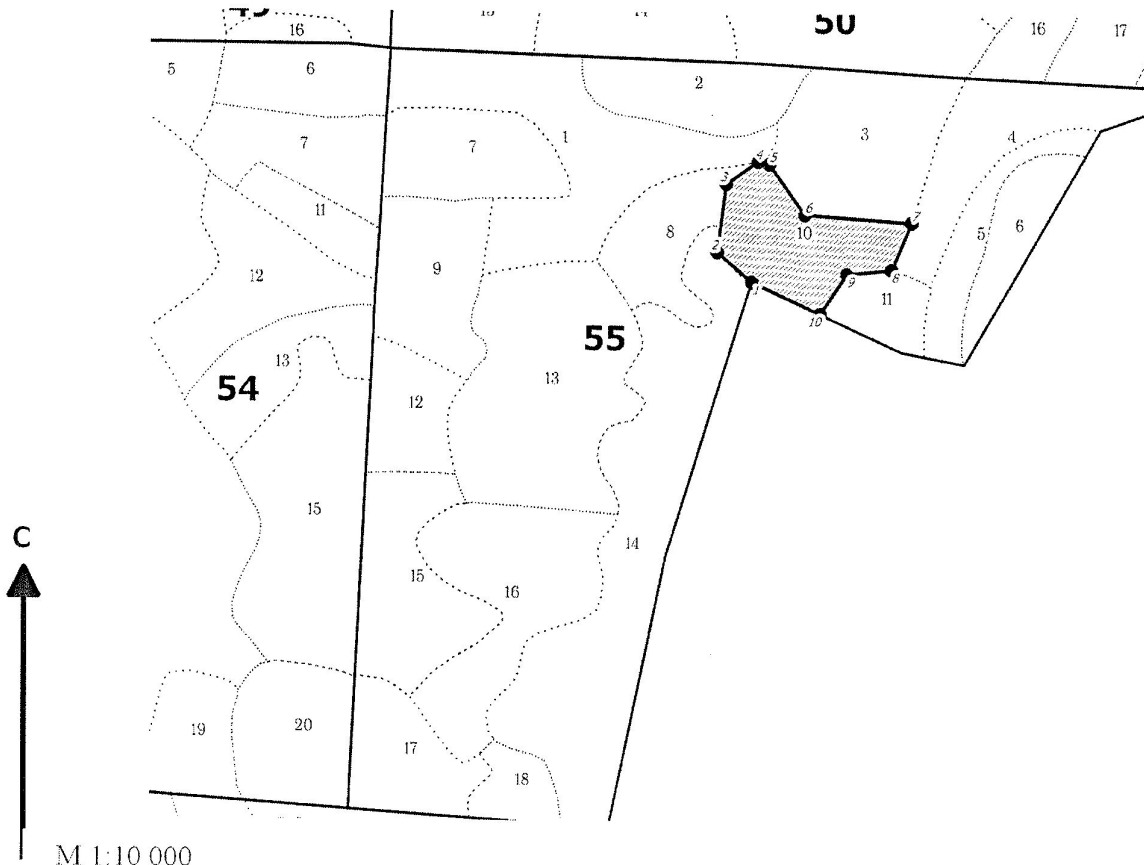
15.11.17

Телефон 8 (347) 248-19-91



Абрис участка

Лесничество: Стерлитамакское  
Участковое лесничество: Воскресенское  
Вид СОМ: ВСР. Квартал: 55. Площадь: 2,8 га



М 1:10 000

№ выдела	Ленты (круговой площадки) перечета				Площадь, га
	№ ленты (площадки)	длина, м	ширина, м	радиус, м	
10					2,8

Номера точек	Коор-динаты	Румбы линий	Длина, м	Номера точек	Коор-динаты	Румбы линий	Длина, м	Номера точек	Коор-динаты	Румбы линий	Длина, м
1-2		СЗ 49° 21'	65								
2-3		СВ 07° 26'	98								
3-4		СВ 54° 59'	56								
4-5		ЮВ 77° 10'	16								
5-6		ЮВ 35° 29'	88								
6-7		ЮВ 86° 07'	153								
7-8		ЮЗ 22° 22'	73								
8-9		ЮЗ 84° 01'	64								
9-10		ЮЗ 33° 25'	69								
10-1		СЗ 65° 17'	108								

Условные обозначения:   
 кварталы   
 ЛП выдел   
 промеры   
 поворотные точки   
 лента   
 выдела

Исполнитель работ по проведению лесопатологического обследования:

ФИО Сахадудинов Р.А., инженер-лесопатолог ЦЗЛ Респ. Башкортостан

Подпись \_\_\_\_\_

ФИО \_\_\_\_\_

Подпись \_\_\_\_\_

Дата составления документа \_\_\_\_\_

Телефон (347)248-19-91