


УТВЕРЖДАЮ:

Зам. министра

Министерства лесного хозяйства
Республики Башкортостан



Мурзагилдин А.Р.

«28» НОЯ 2017 _____ Г

Акт *2008*

лесопатологического обследования

(Акт проверки санитарного и лесопатологического состояния участка леса)

лесных насаждений Салаватского лесничества (лесопарка)

Республики Башкортостан (субъект РФ)

Способ лесопатологического обследования: 1. Визуальный

2. Инструментальный

Место проведения

Участковое лесничество	Урочище (дача)	Квартал (кварталы)	Выдел (выделы)	Площадь, га
<i>Кигинское сельское</i>		<i>61</i>	<i>11</i>	<i>14,7</i>

Лесопатологическое обследование проведено на общей площади 14,7 га.



2. Инструментальное обследование лесного участка

1. Фактическая таксационная характеристика лесного насаждения соответствует (не соответствует) (нужное подчеркнуть) таксационному описанию. Причины несоответствия: *Устаревшие материалы лесоустройства (Лес.-во на 01.01. 2000г).* Ведомость лесных участков с выявленными несоответствиями таксационным описаниям приведена в приложении 1 к Акту.

2. Состояние насаждений: с нарушенной устойчивостью
 с утраченной устойчивостью

причины повреждения: *Бактериальные заболевания березы, трутовик ложный осиновый, морозы, бурелом прошлых лет.*

В том числе:

заселено (отработано) стволовыми вредителями

Вид вредителя	Порода	Встречаемость (% заселённых деревьев)	Степень заселения лесного насаждения (слабая, средняя, сильная)
-	-	-	-
-	-	-	-
-	-	-	-

Повреждено огнём

Вид пожара	Порода	Состояние корневых лап		Состояние корневой шейки		Подсушивание луба	
		процент повреждённых огнём корней	процент деревьев с данным повреждением	ожог корневой шейки по окружности (1/4; 2/4;3/4;более 3/4)	процент деревьев с данным повреждением	по окружности (1/4; 2/4;3/4;более 3/4)	процент деревьев с данным повреждением
-	-	-	-	-	-	-	-
-	-	-	-	-	-	-	-

Поражено болезнями

Вид болезни	Порода	Встречаемость (% поражённых деревьев)	Степень поражения лесного насаждения (слабая, средняя, сильная)
Трутовик ложный осиновый	осина	40	сильная
Бактериальное заболевание березы	береза	17	средняя

3. Выборке подлежит 9 % деревьев,

в том числе:

ослабленных - 0 %

сильно ослабленных - 2 % (*трутовик ложный осиновый*)

усыхающих - 0 %

свежего сухостоя – 2 % (бактериальное заболевание березы, трутовик ложный осиновый, морозы)

старого сухостоя - 3 % (бактериальное заболевание березы, трутовик ложный осиновый, морозы)

свежего бурелома - 0 %

свежего ветровала - 0 %

старого бурелома - 2 % (воздействия шквалистых и ураганных ветров прошлых лет, повлекшие слом стволов деревьев)

старого ветролома - 0 % (воздействия сильных ветров прошлых лет, повлекшие наклон более 10 град., изгиб или вывал деревьев)

4. Полнота лесного насаждения после уборки деревьев, подлежащих рубке, составит 0,4
Критическая полнота для данной категории лесных насаждений составляет: не лимитируется

5. ЗАКЛЮЧЕНИЕ

С целью предотвращения негативных процессов или снижения ущерба от их воздействия рекомендовано: Состояние данного лесонасаждения неудовлетворительное. Требуется проведение выборочной санитарной рубки леса. Министерству лесного хозяйства РБ необходимо внести изменения в таксационных характеристик в ГИЛ.

Участковое лесничество	Урочище (дача)	Квартал	Выдел	Площадь, выдела, га	Вид мероприятия	Площадь, мероприятия, га	Порода	Запас на выдел, кбм	Крайние сроки проведения
Кигинское сельское		61	11	14,7	ВСП	14,7	ДН. Б,О С	136	4 кв.2018г.

Ведомость перечета деревьев назначенных в рубку и абрис лесного участка прилагаются (приложение 2 и 3 к Акту)

6. Меры по обеспечению возобновления естеств.возобновление


7. Мероприятия, необходимые для предупреждения повреждения или поражения смежных насаждений Вывозка древесины одновременно с заготовкой. Очистка места рубки от порубочных остатков проводится одновременно с заготовкой древесины. Очистка мест рубок осуществляется укладкой порубочных остатков в кучи, вывозом из леса и с последующим сжиганием в пожаробезопасный период.

Дата проведения обследований 15.06.2017г.

Исполнитель работ по проведению лесопатологических обследований:

ФИО инженер-лесопатолог ЦЗЛ Республики Башкортостан Мухамедьяров Рамил Розенбергович

Подпись



Ведомость лесных участков с выявленными несоответствиями таксационным описаниям

Источник данных	Год проведения лесосурьейства	Номер квартала	Номер выдела	Площадь выдела, га	Целевое назначение лесов	Категория защитных лесов	Номер лесопатологического выдела	Площадь лесопатологического выдела, га	Таксационная характеристика										Заложено пробных площадей			
									состав	порода	возраст, лет	средняя высота, м	средний диаметр, см	тип леса	ТУМ	полнота	бонитет	запас, км/га	количество, шт.	общая площадь, га		
ТО	2000	61	11	14,7	защитн.	леса пригор.зон поселений.	1	14,7	6ДН2Б2ОС	ДН	60	16	20	20	СН	0,5	4	100	9	1,25	общая площадь, га	
																						Б
Ф		61	11	14,7					6ДН2Б2ОС	ДН	75	18	22						3	1,25		
																						Б

ТО – таксационные описания
Ф - фактическая характеристика лесного насаждения

Исполнитель работ по проведению лесопатологических обследований:

ФИО инженер- лесопатолог ЦЗЛ Республики Башкортостан Мухамедьяров Рамил Розенбергович

Подпись



к акту лесопатологических обследований
Результаты проведения лесопатологических обследований лесных насаждений за сентябрь 2017 г.

Субъект Российской Федерации Республика Башкортостан Лесничество (лесопарк) Салаватское
 Участковое лесничество Кигинское сельское Урочище (лесная дача)


Номер квартала	Номер выдела	Площадь выдела, га	Целевое назначение лесов	Категория защитных лесов	Номер лесопатологического выдела	Площадь лесопатологического выдела, га	Таксационная характеристика лесного насаждения										Число деревьев на пробе, шт.	Распределение деревьев по категориям состояния, % от запаса										Признаки повреждения деревьев		Доля поврежденных деревьев, %	Причина ослабления, повреждения	Подлежит рубке, %	Рекомендуемые мероприятия	
							состав	порода	возраст	средняя высота, м	средний диаметр, см	тип леса	полнота	бонитет	запас, куб. м/га	без признаков ослабления		ослабленные	сильно ослабленные	усыхающие	свежий сухостой	старый сухостой	свежий ветровал	старый ветровал	Свежий бурелом	Старый бурелом	18	19	20				21	22
61	11	14,7					БДН Б220 С	ДН	75	18	22	СНС 2	0,5	4	102	26 9	66,5	25,0	3,7	2,3	1,1	0,7	0	0	0	0	0,7	114, 161 218	824, 822	2,5	10,7	32	33	
																	57,6	20,6	11, 1	0	4,2	3,4	0	0	0	0	3,1	808, 807, 218	391, 822	2,5	10,7	ВСП	14,7	
															88	51,7	21,9	10, 0	0	2,6	7,3	0	0	0	0	6,5	832, 218	358, 822	26,4	26,4				

Примечание – Показатели, не соответствующие таксационному описанию отмечаются «358- трутовик ложный осиновый, 391- бактериальные заболевания березы, 824- морозы, 822- воздействия шквальных и ураганных ветров прошлых лет»)

Исполнитель работ по проведению лесопатологических обследований:

ФИО инженер - лесопатолог ЦЗЛ Республики Башкортостан Мухамедьяров Рамиль Розенбергович
 Дата составления документа 20.11.2017г. Телефон 8 (347) 248-19-91

Подпись



ВРЕМЕННАЯ ПРОБНАЯ ПЛОЩАДЬ

Субъект РФ: Республика Башкортостан Лесничество (лесопарк): Салаватское.
Участковое лесничество: Кигинское сельское

Квартал: 61 Выдел: 11 Площадь: 14,7. га. Номер очага: Размер пробной
площади: 3 ленты, общ.пл.1,25 га.

Тип леса: СН С2. Состав: 5ДН4Б1ОС. Возраст: 75 лет. Бонитет: 4. Полнота: 0.5.
Запас на га: 102. Возобновление: естественное возобновление

Состояние древостоя: неудовлетворительное. **Причины повреждения и
ослабления древостоя:** Бактериальные заболевания березы, трутовик
ложный осиновый, морозы, бурелом прошлых лет.

Требуется проведение выборочной санитарной рубки.

Площадь СОМ: 14.7 га. Тип очага: Фаза развития очага: .

Дата: 2017-15-06



Мухамедьяров Р. Р., инженер-
лесопатолог ЦЗЛ Республики Башкортостан

Порода: Осина

Ступени толщин ы, см	Количество деревьев по категориям состояния, шт.													Всего деревьев по ступеням толщины	
	I	II	III	IV		V		VI			ветровал, бурелом			шт.	подлежат рубке, шт
НЗ				З	НЗ	З	НЗ	З	О	НЗ	З	О			
1	2	3	4	5	6	7	8	9	10	11	12	13	14	15	16
8														0	0
12	2													2	0
16	1	3	0										1	5	1
20	11	1	4							1				17	5
24	21	8	2			1				2			4	38	9
28	11	4	3			1				3			1	23	8
32	1	2												3	0
36 и более														0	0
кубомасса	13.5	5.7	2.6	0.0	0.0	0.7	0.0	0.0	0.0	2.0	0.0	0.0	1.7	26.1	7.0
Итого, %	51.7	21.9	10.0	0.0	0.0	2.6	0.0	0.0	0.0	7.3	0.0	0.0	6.5	100.0	26.4
Шт.	47	18	9	0	0	2	0	0	0	6	0	0	6	88	23

кубомасса на пробе 126.7

количество деревьев на пробе	шт 446
---------------------------------	-----------

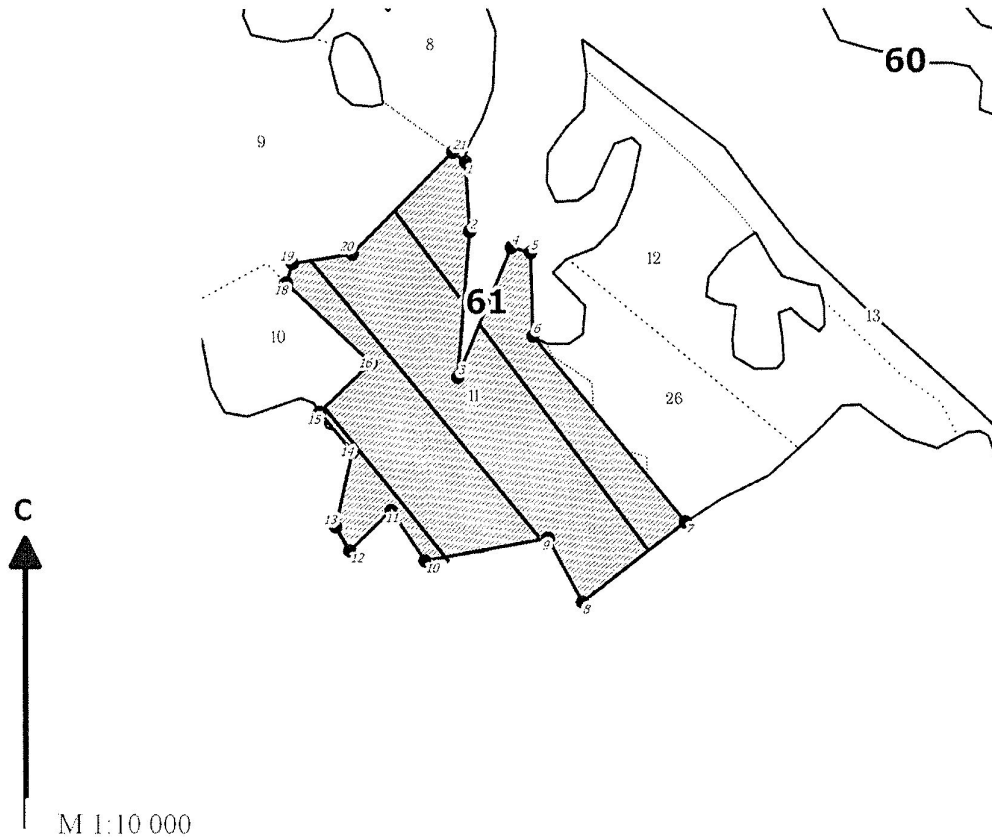
процент выборки 9.1

на 1 га

102

Абрис участка

Лесничество: Салаватское
Участковое лесничество: Кигинское сельское
Вид СОМ: ВСР. Квартал: 61. Площадь: 14,7 га



М 1:10 000

№ выдела	Ленты (круговой площадки) перечета				
	№ ленты (площадки)	длина, м	ширина, м	радиус, м	Площадь, га
21	1	200	10		0,2
	2	500	10		0,5
	3	550	10		0,55

Номера точек	Координаты	Румбы линий	Длина, м	Номера точек	Координаты	Румбы линий	Длина, м	Номера точек	Координаты	Румбы линий	Длина, м
1-2		ЮВ 03° 04'	100	12-13		СЗ 30° 20'	40				
2-3		ЮЗ 04° 56'	211	13-14		СВ 12° 36'	112				
3-4		СВ 22° 39'	204	14-15		СЗ 39° 30'	74				
4-5		ЮВ 75° 41'	29	15-16		СВ 46° 12'	103				
5-6		ЮВ 01° 24'	121	16-17		СЗ 46° 33'	169				
6-7		ЮВ 39° 25'	349	17-18		ЮВ 85° 03'	1				
7-8		ЮЗ 52° 20'	191	18-19		СВ 16° 37'	30				
8-9		СЗ 28° 13'	105	19-20		СВ 80° 44'	88				
9-10		ЮЗ 79° 28'	182	20-21		СВ 44° 56'	267				
10-11		СЗ 33° 43'	88	21-1		ЮВ 53° 03'	24				
11-12		ЮЗ 45° 50'	84								

Условные обозначения: кварталы промеры лента выдела ЛП выдел поворотные точки

Исполнитель работ по проведению лесопатологического обследования:

ФИО Мухамедьяров Р.Р., инженер-лесопатолог ЦЗЛ Респ. Башкортостан

Подпись

ФИО

Подпись

Дата составления документа 15.06.2012

Телефон (347)248-19-91