


УТВЕРЖДАЮ:

Заместитель министра лесного хозяйства

Республики Башкортостан

 А.Р.Мурзагильдин

«24» 10/2017 2017 г.

Акт 1908
лесопатологического обследования

лесных насаждений Белебеевского лесничества (лесопарка)Республики Башкортостан (субъект РФ)Способ лесопатологического обследования: 1. Визуальный 2. Инструментальный **Место проведения**

Участковое лесничество	Урочище (дача)	Квартал (кварталы)	Выдел (выделы)	Площадь, га
<i>Бижбулякское</i>		64	24	6,7

Лесопатологическое обследование проведено на общей площади 6,7 га.

2. Инструментальное обследование лесного участка

1. Фактическая таксационная характеристика лесного насаждения соответствует (не соответствует) (нужное подчеркнуть) таксационному описанию. Причины несоответствия:

Ведомость лесных участков с выявленными несоответствиями таксационным описаниям приведена в приложении 1 к Акту.

2. Состояние насаждений: с нарушенной устойчивостью V
с утраченной устойчивостью

причины повреждения:

В том числе:

заселено (отработано) стволовыми вредителями

Вид вредителя	Порода	Встречаемость (% заселённых деревьев)	Степень заселения лесного насаждения (слабая, средняя, сильная)

Повреждено огнём

Вид пожара	Порода	Состояние корневых лап		Состояние корневой шейки		Подсушивание луба	
		процент повреждён- ных огнём корней	процент деревьев с данном повреж- дением	ожог корневой шейки по окружности (1/4; 2/4;3/4;более 3/4)	процент деревьев с данном повреж- дением	по окружности (1/4; 2/4;3/4;более 3/4)	процент деревьев с данном повреж- дением

Поражено болезнями

Вид болезни	Порода	Встречаемость (% поражённых деревьев)	Степень поражения лесного насаждения (слабая, средняя, сильная)
Бактериальные заболевания березы	Б	45	Сильная
Трутовик настоящий	Б	35	Сильная
Трутовик ложный осиновый	ОС	79	Сильная

3. Выборке подлежит 16,1 % деревьев,

в том числе:

ослабленных _____ % (причины назначения) _____

сильно ослабленных 2,5 % (причины назначения) трутовик ложный осиновый

усыхающих 2,0 % (причины назначения) трутовик ложный осиновый

свежего сухостоя 7,1 %,

в том числе: свежего ветровала %

свежего бурелома %

старого ветровала %

в том числе: старого бурелома %

старого сухостоя 4,5 %

4. Полнота лесного насаждения после уборки деревьев, подлежащих рубке, составит 0,42
Критическая полнота для данной категории лесных насаждений составляет 0,3

5. ЗАКЛЮЧЕНИЕ

С целью предотвращения негативных процессов или снижения ущерба от их воздействия рекомендовано:

Участковое лесничество	Урочище (дача)	Квартал	Выдел	Площадь, выдела, га	Вид мероприятия	Площадь, мероприятия, га	Порода	Запас на выдел, кбм	Крайние сроки проведения
<i>Бижбулякское</i>		<i>64</i>	<i>24</i>	<i>6,7</i>	<i>ВСП</i>	<i>6,7</i>	<i>Б</i>	<i>800</i>	<i>4 кв. 2018г.</i>
							<i>ОС</i>		
							<i>ДН</i>		

Ведомость перечета деревьев назначенных в рубку и абрис лесного участка прилагаются (приложение 2 и 3 к Акту)

6. Меры по обеспечению возобновления естественное возобновление


7. Мероприятия, необходимые для предупреждения повреждения или поражения смежных насаждений своевременная вывозка древесины одновременно с заготовкой

Дата проведения обследований 04 сентября 2017г.

Исполнитель работ по проведению лесопатологических обследований:

Инженер – лесопатолог филиала ФБУ «Рослесозащита» - «ЦЗЛ РБ»

ФИО Соколов Дмитрий Михайлович Подпись



Ведомость лесных участков с выявленными несоответствиями таксационным описаниям

Источник данных	Год проведения лесосурейства	Номер квартала	Номер выдела	Площадь выдела, га	Целевое назначение лесов	Категория защитных лесов	Номер лесопатологического выдела	Площадь лесопатологического выдела, га	Таксационная характеристика										Заложено пробных площадей			
									состав	попада	возраст, лет	средняя высота, м	средний диаметр, см	тип леса	ТУМ	плотота	бонитет	запас, км/га			общая площадь, га	
ТО	1994	64	24	6,7	защ	143	1	6,7	Площадь лесопатологического выдела, га	8Б1ОС1ДН	Б	70	22	30	30	тип леса	ТУМ	0,5	2	120	количество, шт.	0,57
Ф		64	24	6,7	защ	143	1	6,7	6,7	8Б1ОС1ДН	Б	93	22	30	30	СН	С2	0,5	2	120	2	0,57
										ДН			18	26	26							

ТО – таксационные описания
Ф - фактическая характеристика лесного насаждения

Исполнитель работ по проведению лесопатологических обследований:

Инженер – лесопатолог филиала ФБУ «Рослесозащита» - «ЦЗЛ РБ»

ФИО Соколов Дмитрий Михайлович Подпись 

Приложение 1.1
к акту лесопатологических обследований
Результаты проведения лесопатологических обследований лесных насаждений за сентябрь 2017 г.

Субъект Российской Федерации Республика Башкортостан Лесничество (лесопарк) Белебеевское
Участковое лесничество Бижбулякское Урочище (лесная дача)

1	2	3	4	5	6	7	Таксационная характеристика лесного насаждения							17	Распределение деревьев по категориям состояния, % от запаса										27	29	30	31	32	33				
							8	9	10	11	12	13	14		15	16	18	19	20	21	22	23	24	25							26	27	Признаки повреждения деревьев	Доля повреждённых деревьев, %
64	24	6,7	3	143	1	6,7	8Б 10С 1ДН	Б	93*	22	30	СН С2	0,5	2	120	152	20	25	16	27	7	5	0	0	0	0	0	0	0	391 355	80	16,2	ВСР	6,7
								ОС		20	28					30	21	13	22	17	20	7	0	0	0	0	0	0	358	79				
								ДН		18	26					32	60	40	0	0	0	0	0	0	0	0	0	40						

Примечание – Показатели, не соответствующие таксационному описанию отмечаются «*»
Исполнитель работ по проведению лесопатологических обследований:

Инженер – лесопатолог филиала ФБУ «Рослесозащита» - «ЦЗЛ РБ»

ФИО Соколов Дмитрий Михайлович Подпись 

Дата составления документа 23.09.2017 2017 г. Телефон 8 (347) 248-19-91

Ведомость перечета деревьев назначенных в рубку

ВРЕМЕННАЯ ПРОБНАЯ ПЛОЩАДЬ № 1

Субъект Российской Федерации Республика Башкортостан

Лесничество (лесопарк) Белебеевское Квартал 64 Выдел 24

Площадь 6,7 га,

Номер очага вредных организмов _____ Размер пробной площади 0,57 га

Таксационная характеристика:

Тип леса СН, С2 Состав 8Б1ОС1ДН Возраст 93 Бонитет 2

Полнота 0,5 Запас на га 120 Возобновление _____

Время и причина ослабления лесного насаждения: Бактериальные заболевания березы; трутовик настоящий; трутовик ложный осиновый.


Тип очага вредных организмов: эпизодический, хронический (подчеркнуть)

Фаза развития очага вредных организмов: начальная, нарастания численности, собственно вспышка, кризис (подчеркнуть)

Состояние лесного насаждения, намечаемые мероприятия неудовлетворительное, выборочная санитарная рубка

Исполнитель работ по проведению лесопатологических обследований:

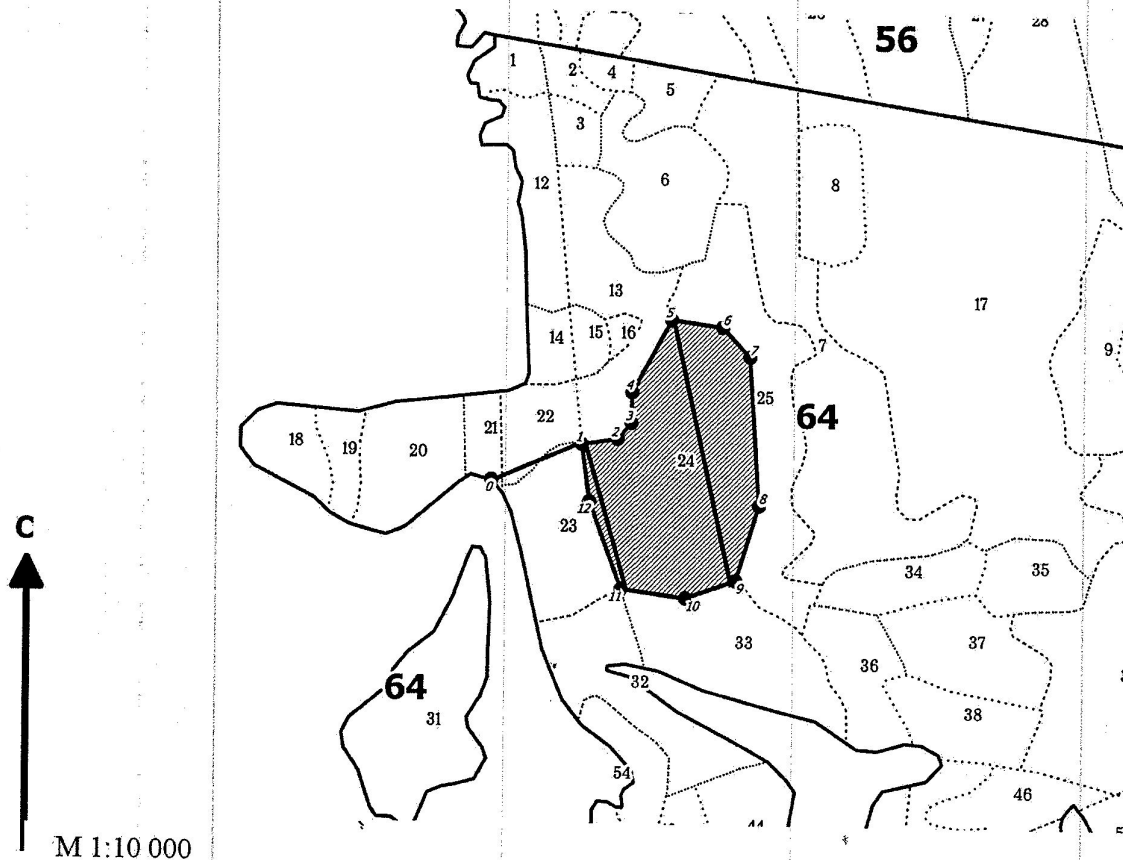
Инженер – лесопатолог филиала ФБУ «Рослесозащита» - «ЦЗЛ РБ»

ФИО Соколов Дмитрий Михайлович Подпись 

Дата составления документа 23 ноября 2017 г. Телефон 8 (347) 248-19-91

Абрис участка

Лесничество: Белебеевское
Участковое лесничество: Бижбулякское
Вид СОМ: ВСР. Квартал: 64. Площадь: 6,7 га



№ выдела	Ленты (круговой площадки) перечета				
	№ ленты (площадки)	длина, м	ширина, м	радиус, м	Площадь, га
24	1	200	10		0,2
	2	370	10		0,37
-					

Номера точек	Коор-динаты	Румбы линий	Длина, м	Номера точек	Коор-динаты	Румбы линий	Длина, м	Номера точек	Коор-динаты	Румбы линий	Длина, м
0-1		ЮЗ 66°44'	137	7-8		ЮВ 03°56'	213				
1-2		СВ 81°36'	52	8-9		ЮЗ 17°26'	111				
2-3		СВ 40°04'	31	9-10		ЮЗ 70°39'	77				
3-4		СВ 00°56'	44	10-11		СЗ 83°02'	94				
4-5		СВ 28°54'	118	11-12		СЗ 20°37'	132				
5-6		ЮВ 82°38'	74	12-1		СЗ 08°00'	82				
6-7		ЮВ 43°30'	57								

Условные обозначения: кварталы ЛПИ выдел, промеры, лента, выдела, поворотные точки

Исполнитель работ по проведению лесопатологического обследования:
 ФИО Соколов Д.М., инженер-лесопатолог ЦЗЛ Респ. Башкортостан
 Дата составления документа 27 ноября 2012 Телефон (347)248-19-91

Подпись _____
 Подпись _____