


УТВЕРЖДАЮ:

Заместитель министра лесного хозяйства

Республики Башкортостан

 А.Р. Мурзагильдин

« 24 » 07 2017 2017 г.

Акт 1906
лесопатологического обследования

лесных насаждений Белебеевского лесничества (лесопарка)Республики Башкортостан (субъект РФ)Способ лесопатологического обследования: 1. Визуальный 2. Инструментальный **Место проведения**

Участковое лесничество	Урочище (дача)	Квартал (кварталы)	Выдел (выделы)	Площадь, га
<i>Бижбулякское</i>		45	20	3,2

Лесопатологическое обследование проведено на общей площади 3,2 га.

2. Инструментальное обследование лесного участка

1. Фактическая таксационная характеристика лесного насаждения соответствует (не соответствует) (нужное подчеркнуть) таксационному описанию. Причины несоответствия:

Ведомость лесных участков с выявленными несоответствиями таксационным описаниям приведена в приложении 1 к Акту.

2. Состояние насаждений: с нарушенной устойчивостью V
с утраченной устойчивостью

причины повреждения:

В том числе:

заселено (отработано) стволовыми вредителями

Вид вредителя	Порода	Встречаемость (% заселённых деревьев)	Степень заселения лесного насаждения (слабая, средняя, сильная)

Повреждено огнём

Вид пожара	Порода	Состояние корневых лап		Состояние корневой шейки		Подсушивание луба	
		процент повреждённых огнём корней	процент деревьев с данным повреждением	ожог корневой шейки по окружности (1/4; 2/4;3/4;более 3/4)	процент деревьев с данным повреждением	по окружности (1/4; 2/4;3/4;более 3/4)	процент деревьев с данным повреждением

Поражено болезнями

Вид болезни	Порода	Встречаемость (% поражённых деревьев)	Степень поражения лесного насаждения (слабая, средняя, сильная)
Бактериальные заболевания березы	Б	43	Сильная
Трутовик настоящий	Б	40	Сильная
Трутовик ложный осиновый	ОС	90	Сильная

3. Выборке подлежит 28,3 % деревьев,

в том числе:

ослабленных _____ % (причины назначения) _____

сильно ослабленных 8,1 % (причины назначения) трутовик ложный осиновый

усыхающих 7,7 % (причины назначения) трутовик ложный осиновый

свежего сухостоя 8,7 %,

в том числе: свежего ветровала %

свежего бурелома %

старого ветровала %

в том числе: старого бурелома %

старого сухостоя 3,8 %

4. Полнота лесного насаждения после уборки деревьев, подлежащих рубке, составит 0,36
Критическая полнота для данной категории лесных насаждений составляет 0,3

5. ЗАКЛЮЧЕНИЕ

С целью предотвращения негативных процессов или снижения ущерба от их воздействия рекомендовано:

Участковое лесничество	Урочище (дача)	Квартал	Выдел	Площадь, выдела, га	Вид мероприятия	Площадь, мероприятия, га	Порода	Запас на выдел, кбм	Крайние сроки проведения
<i>Бижбулякское</i>		<i>45</i>	<i>20</i>	<i>3,2</i>	<i>ВСП</i>	<i>3,2</i>	<i>Б</i>	<i>350</i>	<i>4 кв. 2018г.</i>
							<i>ОС</i>		

Ведомость перечета деревьев назначенных в рубку и абрис лесного участка прилагаются (приложение 2 и 3 к Акту)

6. Меры по обеспечению возобновления естественное возобновление


7. Мероприятия, необходимые для предупреждения повреждения или поражения смежных насаждений своевременная вывозка древесины одновременно с заготовкой

Дата проведения обследований 04 сентября 2017г.

Исполнитель работ по проведению лесопатологических обследований:

Инженер – лесопатолог филиала ФБУ «Рослесозащита» - «ЦЗЛ РБ»

ФИО Соколов Дмитрий Михайлович Подпись



Ведомость лесных участков с выявленными несоответствиями таксационным описаниям


Источник данных	ГОД проведения лесосурьейства	Номер квартала	Номер выдела	Площадь выдела, га	Целевое назначение лесов	Категория защитных лесов	Номер лесопатологического выдела	Площадь лесопатологического выдела, га	Таксационная характеристика										Заложено пробных площадей					
									состав	порода	возраст, лет	средняя высота, м	средний диаметр, см	тип леса	ТУМ	полнота	бонитет	запас, км/га						
ТО	1994	45	20	3,2	защ	143	1	3,2	Площадь лесопатологического выдела, га	7Б3ОС	Б	60	21	26	26	тип леса	ТУМ	0,5	2	110	запас, км/га	количество, шт.	0,34	общая площадь, га
Ф		45	20	3,2	защ	143	1	3,2	Площадь лесопатологического выдела, га	7Б3ОС	Б	83	21	26	26	тип леса	ТУМ	0,5	2	110	запас, км/га	количество, шт.	0,34	общая площадь, га

ТО – таксационные описания

Ф - фактическая характеристика лесного насаждения

Исполнитель работ по проведению лесопатологических обследований:

Инженер – лесопатолог филиала ФБУ «Рослесозащита» - «ЦЗЛ РБ»

Ф.И.О. Соколов Дмитрий Михайлович Подпись 

Ведомость перечета деревьев назначенных в рубку

ВРЕМЕННАЯ ПРОБНАЯ ПЛОЩАДЬ № 1

Субъект Российской Федерации Республика Башкортостан

Лесничество (лесопарк) Белебеевское Квартал 45 Выдел 20

Площадь 3,2 га,

Номер очага вредных организмов _____ Размер пробной площади 0,34 га

Таксационная характеристика:

Тип леса СН, С2 Состав 7БЗОС Возраст 83 Бонитет 2

Полнота 0,5 Запас на га 110 Возобновление _____

Время и причина ослабления лесного насаждения: Бактериальные заболевания березы; трутовик настоящий; трутовик ложный осиновый.

Тип очага вредных организмов: эпизодический, хронический (подчеркнуть)

Фаза развития очага вредных организмов: начальная, нарастания численности, собственно вспышка, кризис (подчеркнуть)

Состояние лесного насаждения, намечаемые мероприятия неудовлетворительное, выборочная санитарная рубка

Исполнитель работ по проведению лесопатологических обследований:

Инженер – лесопатолог филиала ФБУ «Рослесозащита» - «ЦЗЛ РБ»

ФИО Соколов Дмитрий Михайлович Подпись _____

Дата составления документа 23 ноября 2017 г. Телефон 8 (347) 248-19-91

ведомость перечёта деревьев

Порода:	береза		кв	45	выд	20	пр.площадь	0.34							
Ступени	Количество деревьев по категориям состояния, шт.													Всего деревьев по ступеням толщины	
толщины,															
см												ветровал,		шт.	в т.ч. подлежат рубке, шт
												бурелом			
	I	II	III	IV		V		VI			НЗ	З	О		
	2	3	4	5	6	7	8	9	10	11	12	13	14	15	16
8														0	0
12	2	1	1											4	0
16	5	4	6	7				1						23	1
20	3	4	2	2		1								12	1
24	2	3	6	1		1		1						14	2
28	2	3	2	1				1						9	1
32	1	3	2	1		2								9	2
36 и более														0	0
кубомасса	4.8	7.6	7.2	3.7	0.0	2.4	0.0	1.2	0.0	0.0	0.0	0.0	0.0	26.9	3.6
Итого, %	12.9	20.3	19.2	9.8	0.0	6.4	0.0	3.3	0.0	0.0	0.0	0.0	0.0	71.9	9.7
Шт.	15	18	19	12	0	4	0	3	0	0	0	0	0	71	7

Порода: осина

Ступени	Количество деревьев по категориям состояния, шт.													Всего деревьев по ступеням толщины	
толщины,															
см												ветровал,		шт.	в т.ч. подлежат рубке,шт
												бурелом			
	I	II	III	IV		V		VI			НЗ	З	О		
	2	3	4	5	6	7	8	9	10	11	12	13	14	15	16
8														0	0
12		2	1			1								4	2
16		2	1	2				1						6	4
20	2	1	2	5		1								11	8
24	1	2	3	2		1								9	6
28		1	1											2	1
32														0	0
36 и более														0	0
кубомасса	1.1	2.5	3.0	2.9	0.0	0.9	0.0	0.2	0.0	0.0	0.0	0.0	0.0	10.5	7.0
Итого, %	2.9	6.6	8.1	7.7	0.0	2.3	0.0	0.5	0.0	0.0	0.0	0.0	0.0	28.1	18.6
Шт.	3	8	8	9	0	3	0	1	0	0	0	0	0	32	21

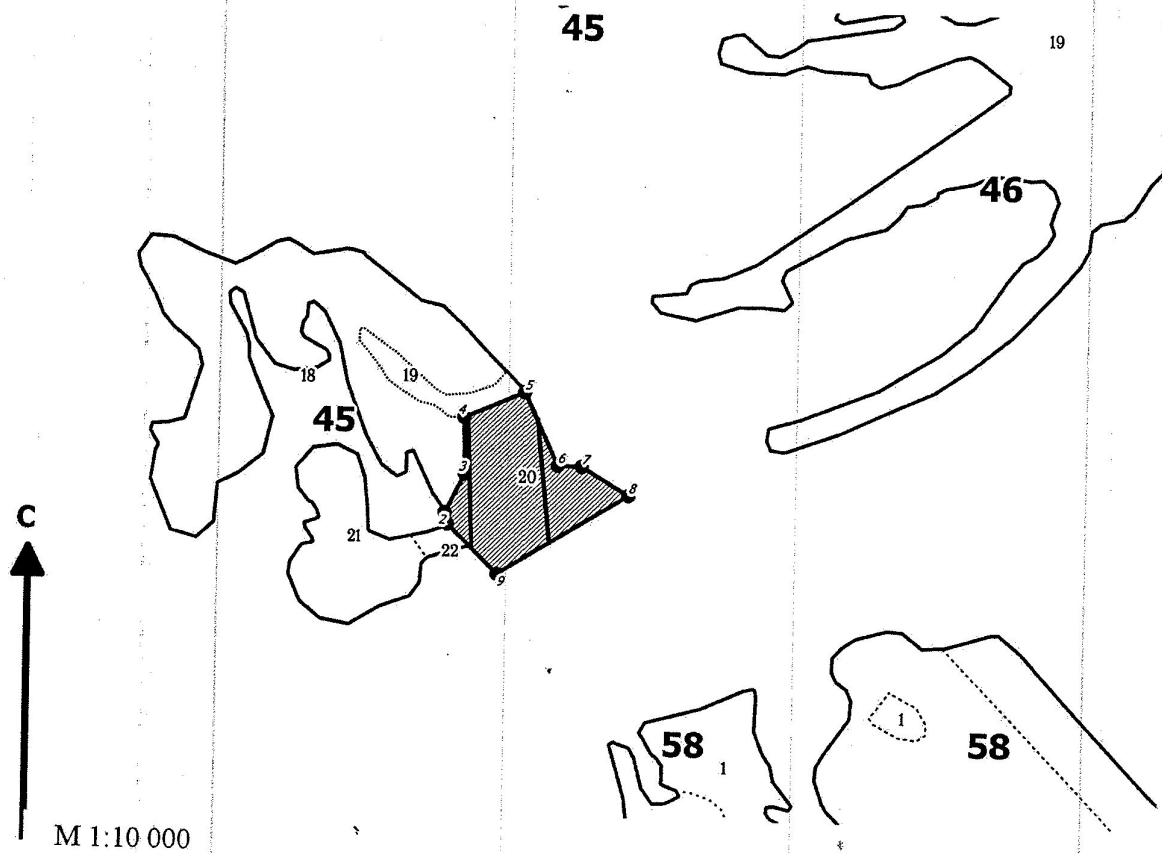
Абрис участка

к акту лесопатологического обследования

Лесничество: Белебеевское

Участковое лесничество: Бижбулякское

Вид СОМ: ВСР. Квартал: 45. Площадь: 3,2 га



№ выдела	Ленты (круговой площадки) перечета				
	№ ленты (площадки)	длина, м	ширина, м	радиус, м	Площадь, га
20	1	160	10		0,16
	2	180	10		0,18

Номера точек	Коор-динаты	Румбы линий	Длина, м	Номера точек	Коор-динаты	Румбы линий	Длина, м	Номера точек	Коор-динаты	Румбы линий	Длина, м
1-2		СЗ 12°00'	17								
2-3		СВ 26°39'	62								
3-4		СЗ 01°31'	81								
4-5		СВ 66°56'	95								
5-6		ЮВ 25°07'	115								
6-7		ЮВ 88°25'	35								
7-8		ЮВ 60°05'	79								
8-9		ЮЗ 58°24'	222								
9-1		СЗ 45°54'	101								

Условные обозначения: кварталы ЛП выдел промеры поворотные точки лента выдела

Исполнитель работ по проведению лесопатологического обследования:

ФИО Соколов Д.М., инженер-лесопатолог ЦЗЛ Респ. Башкортостан

ФИО _____

Подпись _____

Подпись _____

Дата составления документа 27 ноября 2017

Телефон (347)248-19-91