


УТВЕРЖДАЮ:   
 Заместитель министра лесного хозяйства  
 Министерства лесного хозяйства  
 Республики Башкортостан

« 24 АЮЛ 2017 » 2017 г

**Акт 1301**  
**лесопатологического обследования**

лесных насаждений Аскинского лесничества (лесопарка)

Республики Башкортостан (субъект РФ)

Способ лесопатологического обследования: 1. Визуальный

2. Инструментальный

**Место проведения**

| Участковое лесничество | Урочище (дача) | Квартал (кварталы) | Выдел (выделы) | Площадь, га |
|------------------------|----------------|--------------------|----------------|-------------|
| <i>Ключевское</i>      |                | <i>59</i>          | <i>13</i>      | <i>11,1</i> |
|                        |                |                    |                |             |
|                        |                |                    |                |             |
|                        |                |                    |                |             |

Лесопатологическое обследование проведено на общей площади 5,0 га.



**1. Визуальное лесопатологическое обследование**Наземное Дистанционное 

1. На площади 5,0 га фактическая таксационная характеристика лесного насаждения соответствует таксационному описанию. Причины несоответствия: -

Список участков с выявленными несоответствиями приведён в приложении 1 к настоящему Акту.

2. Лесные насаждения с нарушенной и утраченной устойчивостью выявлены на площади 5,0 га:

| Участковое лесничество | Урочище (дача) | Площадь, га                |                            | Причина ослабления |
|------------------------|----------------|----------------------------|----------------------------|--------------------|
|                        |                | с нарушенной устойчивостью | с утраченной устойчивостью |                    |
| Ключевское             | -              | 5,0                        | -                          | 773                |
| -                      | -              | -                          | -                          | -                  |
| Итого                  |                | 5,0                        | -                          | -                  |

Причина ослабления: 773- изменение уровня грунтовых вод под действием почвенно- климатических факторов.

Состояние обследованных лесных насаждений приведено в приложениях 1.1-1.4 к Акту в зависимости от метода проведения ЛПО.

3. В обследованных лесных участках прогнозируется:

| Прогноз                                      | Площадь, га |
|--|-------------|
| Ослабление лесных насаждений                 | 0           |
| Усыхание лесных насаждений различной степени | 0           |
| Развитие очагов вредных организмов           | 0           |

4. Обнаружено загрязнение лесного участка отходами и выбросами: промышленными   
бытовыми

| Вид загрязнения | Размеры загрязнения |           |           | Объём, кубм | Площадь загрязнения, га |
|-----------------|---------------------|-----------|-----------|-------------|-------------------------|
|                 | длина, м            | ширина, м | высота, м |             |                         |
| -               | -                   | -         | -         | -           | -                       |
| -               | -                   | -         | -         | -           | -                       |


**ЗАКЛЮЧЕНИЕ**

Оценка текущего санитарного и лесопатологического состояния лесных насаждений:

Состояние участка лесного насаждения в целом удовлетворительное. Категории состояния пород: Берёза-1,39. Категория состояния насаждения- 1,39.

Исполнитель работ по проведению лесопатологических обследований:

Инженер- лесопатолог филиала ФБУ «Рослесозащита»- «ЦЗЛ Республики Башкортостан»:

Илтубаев Ю.М. Подпись 

**Ведомость лесных участков с выявленными несоответствиями таксационным описаниям**

| Источник данных | Год проведения лесосурьютства | Номер квартала | Номер выдела | Площадь выдела, га | Целевое назначение лесов | Категория защитных лесов | Номер лесопатологического выдела | Площадь лесопатологического выдела, га | Таксационная характеристика |        |              |                   |                     |          |     |         |         |               | Заложено пробных площадей |                   |
|-----------------|-------------------------------|----------------|--------------|--------------------|--------------------------|--------------------------|----------------------------------|--|-----------------------------|--------|--------------|-------------------|---------------------|----------|-----|---------|---------|---------------|---------------------------|-------------------|
|                 |                               |                |              |                    |                          |                          |                                  |  | состав                      | Порода | возраст, лет | средняя высота, м | средний диаметр, см | тип леса | ТУМ | полнота | Бонитет | запас, ком/га | количество, шт.           | общая площадь, га |
| ТО              | 1999                          | 59             | 13           | 11,1               | С                        |                          |                                  | 5,0                                    | 10Б                         | Б      | 75           | 25                | 24                  | СН       |     | 0,6     | 2       | 180           |                           |                   |
|                 |                               |                |              |                    |                          |                          |                                  |  |                             |        |              |                   |                     |          |     |         |         |               |                           |                   |
| Ф               | 2017                          | 59             | 13           | 11,1               |                          |                          |                                  |  | 10Б                         | Б      | 93           | 26                | 27                  | С2       |     | 0,6     | 2       | 210           |                           |                   |
|                 |                               |                |              |                    |                          |                          |                                  |  |                             |        |              |                   |                     |          |     |         |         |               |                           |                   |

ТО – таксационные описания

Ф - фактическая характеристика лесного насаждения

Исполнитель работ по проведению лесопатологических обследований:

Инженер- лесопатолог филиала ФБ»Рослесозащита»- «ЦЗЛ Республики Башкортостан»: Илтубаев Юрий Михайлович Подпись 

### Результаты проведения лесопатологических обследований лесных насаждений за август 2017 г.


Субъект Российской Федерации Республика Башкортостан (месяц) Аскинское  
Участковое лесничество Ключевское Урочище (лесная дача) \_\_\_\_\_

| Номер квартала | Номер выдела | Площадь выдела, га | Целевое назначение лесов | Категория защитных лесов | Номер лесопатологического выдела | Площадь лесопатологического выдела, га | Таксационная характеристика лесного насаждения |        |         |                   |                     |          |         |         |                  |                          | Число деревьев на пробе, шт. | Распределение деревьев по категориям состояния, % от запаса |                    |            |                  |                  |                 |                 |                |                |     | Признаки повреждения деревьев | Доля повреждённых деревьев, % | Причина ослабления, повреждения | Поджегит рубке, % | Рекомендуемые мероприятия |  |  |
|----------------|--------------|--------------------|--------------------------|--------------------------|----------------------------------|--|--|--------|---------|-------------------|---------------------|----------|---------|---------|------------------|--------------------------|------------------------------|---|--------------------|------------|------------------|------------------|-----------------|-----------------|----------------|----------------|-----|-------------------------------|-------------------------------|---------------------------------|-------------------|---------------------------|--|--|
|                |              |                    |                          |                          |                                  |  | состав   | Порода | Возраст | средняя высота, м | средний диаметр, см | тип леса | полнота | бонитет | запас, куб. м/га | без признаков ослабления |                              | Ослабленные   | сильно ослабленные | высыхающие | свежий сухойстой | старый сухойстой | свежий ветровал | Старый ветровал | Свежий бурелом | Старый бурелом | вид |                               |                               |                                 |                   | площадь, га               |  |  |
| 1              | 2            | 3                  | 4                        | 5                        | 6                                | 7                                      | 8  | 9      | 10      | 11                | 12                  | 13       | 14      | 15      | 16               | 17                       | 18                           | 19  | 20                 | 21         | 22               | 23               | 24              | 25              | 26             | 27             | 27  | 29                            | 30                            | 31                              | 32                | 33                        |  |  |
| 59             | 13           | 11, 1              | Э                        |                          |                                  | 5,0                                    | 10Б  | Б      | 93      | 26                | 27                  | СН       | 0,6     | 2       | 210              | 64                       | 64                           | 33  | 3                  | 0          | 0                | 0                | 0               | 0               | 0              | 0              | 101 | 36                            | 773                           | 0                               |                   |                           |  |  |

Примечание – Показатели, не соответствующие таксационному описанию отмечаются «\*»

Признаки повреждения деревьев: 104- усыхание более ¼ ветвей свежее; 101- усыхание менее ¼ ветвей в кроне, свежее.

Причина ослабления, повреждения: 773 – изменение уровня грунтовых вод под действием почвенно – климатических факторов

Инженер- лесопатолог филиала ФБУ «Рослесозащита»- «ЦЗЛ Республики Башкортостан»: Илтубаев Юрий Михайлович Подпись   
Дата составления документа \_\_\_\_\_ Телефон 8 (347) 248-19-91