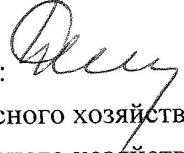


УТВЕРЖДАЮ: 
 Заместитель министра лесного хозяйства
 Министерства лесного хозяйства
 Республики Башкортостан

« 3 июля 2017 » 2017 г.

Акт 1821

лесопатологического обследования

лесных насаждений Аскинского лесничества (лесопарка)

Республики Башкортостан (субъект РФ)

Способ лесопатологического обследования: 1. Визуальный

2. Инструментальный

Место проведения

Участковое лесничество	Урочище (дача)	Квартал (кварталы)	Выдел (выделы)	Площадь, га
<i>Балтачевское</i>		<i>6</i>	<i>1</i>	<i>7,4</i>
<i>сельское</i>				

Лесопатологическое обследование проведено на общей площади 7,4 га.



2. Инструментальное обследование лесного участка

1. Фактическая таксационная характеристика лесного насаждения не соответствует таксационному описанию. Причины несоответствия: устаревшие материалы лесоустройства л/у 1996 года. Изменение состава.

Ведомость лесных участков с выявленными несоответствиями таксационным описаниям приведена в приложении 1 к Акту.

2. Состояние насаждений: с нарушенной устойчивостью
с утраченной устойчивостью

причины повреждения: изменение уровня грунтовых вод под действием почвенно- климатических факторов; бурелом.

В том числе:

заселено (отработано) стволовыми вредителями

Вид вредителя	Порода	Встречаемость (% заселённых деревьев)	Степень заселения лесного насаждения (слабая, средняя, сильная)
Короед – типограф	Ель	Отработано 19,5 % дер.	Слабая
Зелёная узкотелая златка	Ольха серая	Отработано 4,6% дер.	Слабая
Рогохвост	Пихта	Отработано 6,8% дер.	Слабая
-	-	-	-

Повреждено огнём

Вид пожара	Порода	Состояние корневых лап		Состояние корневой шейки		Подсушивание луба	
		процент повреждённых огнём корней	процент деревьев с данным повреждением	ожог корневой шейки по окружности (1/4; 2/4;3/4;более 3/4)	процент деревьев с данным повреждением	по окружности (1/4; 2/4;3/4;более 3/4)	процент деревьев с данным повреждением
-	-	-	-	-	-	-	-
-	-	-	-	-	-	-	-
-	-	-	-	-	-	-	-

Поражено болезнями

Вид болезни	Порода	Встречаемость (% поражённых деревьев)	Степень поражения лесного насаждения (слабая, средняя, сильная)
-	-	-	-
-	-	-	-

3. Выборке подлежит 15,0 % деревьев,

в том числе:

Результаты проведения лесопатологических обследований лесных насаждений за август 2017 г.

Субъект Российской Федерации Республика Башкортостан (месяц) Аскинское
 Участковое лесничество Балтачевское сельское Урочище (лесная дача) _____
 Лесничество (лесопарк) Аскинское

Номер квартала	Номер выдела	Площадь выдела, га	Целевое назначение лесов	Категория защитных лесов	Номер лесопатологического выдела	Площадь лесопатологического выдела, га	Таксационная характеристика лесного насаждения							Число деревьев на пробе, шт.	Распределение деревьев по категориям состояния, % от запаса										Признаки повреждения деревьев	Доля поврежденных деревьев, %	Причина ослабления, повреждения	Поджег рубке, %	Рекомендуемые мероприятия					
							Состав	Порода	Возраст	средняя высота, м	средний диаметр, см	тип леса	Плотность		Бонитет	запас, куб. м/га	без признаков ослабления	ослабленные	сильно ослабленные	усыхающие	свежий сухой	старый сухой	свежий ветровал	старый ветровал					Свежий бурелом	Старый бурелом	вид	площадь, га		
1	2	3	4	5	6	7	8	9	10	11	12	13	14	15	16	17	18	19	20	21	22	23	24	25	26	27	27	29	30	31	32	33		
6	1	7,4	3	120		7,4	4П4Е 2Лса*	П	91	23	23	СН С2	0,5	2	138	102	59	37	0	0	0	4	0	0	0	0	133	41	773	1,3	ВСР	7,4		
								Е		23	26					77	27	40	0	0	7	19	0	0	0	7	133	73	773	11,				
								Лса	56	16	21					87	45	47	0	0	1	4	0	0	0	3	133	55	773	2,6				

Примечание — Показатели, не соответствующие таксационному описанию отмечаются «*»

Признаки повреждения деревьев: 133- усыхание вершины более 2/3 длины кроны, прошлых лет; 111- усыхание менее 1/4 ветвей, прошлых лет; 218-слом ствола под кроной прошлых лет.

Причина ослабления, повреждения: 773 — изменение уровня грунтовых вод под действием почвенно — климатических факторов; 822- бурелом.

Исполнитель работ по проведению лесопатологических обследований: Инженер — лесопатолог филиала ФБУ «Рослесозащита»- «ЦЗЛ Республики Башкортостан»

ФИО Иллубаев Юрий Михайлович Подпись _____


Дата составления документа _____ Телефон 8 (347) 248-19-91

Ведомость перечета деревьев назначенных в рубку**ВРЕМЕННАЯ ПРОБНАЯ ПЛОЩАДЬ № 1**

Субъект Российской Федерации Республика Башкортостан
 Лесничество (лесопарк) Аскинское Квартал 6 Выдел 1
 Площадь 7,4 га,
 Номер очага вредных организмов _____ Размер пробной площади 0,7 га
 Таксационная характеристика:
 Тип леса СНС2 Состав 4П4Е2Лса Возраст 91 Бонитет 2
 Полнота 0,5 Запас на га _____ 138 Возобновление _____
 Время и причина ослабления лесного насаждения усыхание в результате изменения уровня грунтовых вод под действием почвенно- климатических факторов; бурелом.

Тип очага вредных организмов: эпизодический, хронический (подчеркнуть)
 Фаза развития очага вредных организмов: начальная, нарастания численности, собственно вспышка, кризис (подчеркнуть)
 Состояние лесного насаждения, намечаемые мероприятия не удовлетворительное, выборочная санитарная рубка

Исполнитель работ по проведению лесопатологических обследований:
 Инженер – лесопатолог филиала ФБУ «Рослесозащита»- «ЦЗЛ Республики Башкортостан»

ФИО Илтубаев Юрий Михайлович Подпись 

Дата составления документа _____ Телефон 8 (347) 248-19-91

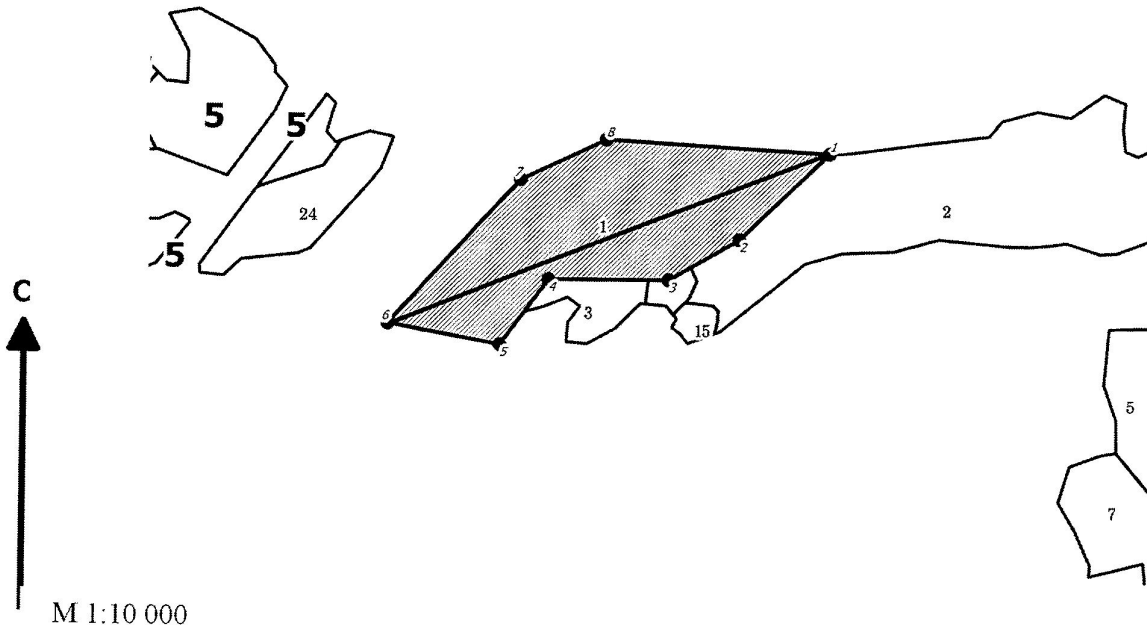
Итого, %	27	40				7				19			7	100
кбм	9,2	13,6				2,5				6,5			2,3	33,9
штук	20	29				8				15			5	77 28

Порода: Ольха серая

Ступени толщины см	Количество деревьев по категориям состояния, шт.													Всего деревьев по ступеням толщины	
	I	II	III	IV		V		VI			ветровал, бурелом			шт.	в т.ч. подлежат рубке, %
				НЗ	З	НЗ	З	НЗ	З	О	НЗ	З	О		
1	2	3	4	5	6	7	8	9	10	11	12	13	14	15	16
12															
16	10	13												23	
20	7	17												24	
24	10	14				1				1			2	28	4
28	9	2												11	
32										1				1	1
36 и более															
Итого, %	45	47				1				4			3	100	
Кбм	12,9	13,4				0,4				1,2			0,8	28,8	
Штук	36	46				1				2			2	87	5

Абрис участка

Лесничество: Аскинское
Участковое лесничество: Балтачевское сельское
Вид СОМ: ВСР. Квартал: 6. Площадь: 7,4 га



М 1:10 000

№ выдела	Ленты (круговой площадки) перечета				
	№ ленты (площадки)	длина, м	ширина, м	радиус, м	Площадь, га
1	I	700	10		0.7

Номера точек	Координаты	Румбы линий	Длина, м	Номера точек	Координаты	Румбы линий	Длина, м	Номера точек	Координаты	Румбы линий	Длина, м
1-2		ЮЗ 45°37'	181								
2-3		ЮЗ 59°53'	117								
3-4		ЮЗ 89°40'	174								
4-5		ЮЗ 36°49'	117								
5-6		СЗ 79°57'	165								
6-7		СВ 42°25'	284								
7-8		СВ 64°24'	138								
8-1		ЮВ 86°54'	323								

Условные обозначения: кварталы ЛПИ выдел поворотные точки лента выдела промеры

Исполнитель работ по проведению лесопатологического обследования:

ФИО Илгубаев Ю.М., инженер-лесопатолог ЦЗЛ Респ. Башкортостан

Подпись

ФИО _____

Подпись _____

Дата составления документа _____

Телефон (347)248-19-91