


УТВЕРЖДАЮ: 
 Заместитель министра лесного хозяйства
 Министерства лесного хозяйства
 Республики Башкортостан

23 июля 2017 2017 г

Акт 1814

лесопатологического обследования

лесных насаждений Дюртюлинского лесничества (лесопарка)

Республики Башкортостан (субъект РФ)

Способ лесопатологического обследования: 1. Визуальный

2. Инструментальный

Место проведения

Участковое лесничество	Урочище (дача)	Квартал (кварталы)	Выдел (выделы)	Площадь, га
Карабашевское		22	2	61,0

Лесопатологическое обследование проведено на общей площади _61,0_ га.



1. Визуальное лесопатологическое обследование

Наземное



Дистанционное



1. На площади 61,0 га фактическая таксационная характеристика лесного насаждения не соответствует таксационному описанию. Причины несоответствия: Давность лесоустройства (1996 год).

Список участков с выявленными несоответствиями приведён в приложении 1 к настоящему Акту.

2. Лесные насаждения с нарушенной и утраченной устойчивостью выявлены на площади 61,0 га:

Участковое лесничество	Урочище (дача)	Площадь, га		Причина ослабления
		с нарушенной устойчивостью	с утраченной устойчивостью	
Карабашевское	-	61,0	-	773
-	-	-	-	-
Итого		61,0	-	-

Причина ослабления: 773- изменение уровня грунтовых вод под действием почвенно- климатических факторов.

Состояние обследованных лесных насаждений приведено в приложениях 1.1-1.4 к Акту в зависимости от метода проведения ЛПО.

3. В обследованных лесных участках прогнозируется:

Прогноз	Площадь, га
Ослабление лесных насаждений	0
Усыхание лесных насаждений различной степени	0
Развитие очагов вредных организмов	0

4. Обнаружено загрязнение лесного участка отходами и выбросами: промышленными

бытовыми


Вид загрязнения	Размеры загрязнения			Объём, кубм	Площадь загрязнения, га
	длина, м	ширина, м	высота, м		
-	-	-	-	-	-
-	-	-	-	-	-

ЗАКЛЮЧЕНИЕ

Оценка текущего санитарного и лесопатологического состояния лесных насаждений:

Состояние участка лесного насаждения в целом удовлетворительное. Категории состояния пород: Берёза-1,41. Категория состояния насаждения- 1,41.

Исполнитель работ по проведению лесопатологических обследований:

Инженер- лесопатолог филиала ФБУ «Рослесозащита»- «ЦЗЛ Республики Башкортостан»:
Илтубаев Ю.М. Подпись 


Ведомость лесных участков с выявленными несоответствиями таксационным описаниям

Источник данных	Год проведения лесоустройства	Номер квартала	Номер выдела	Площадь выдела, га	Целевое назначение лесов	Категория защитных лесов	Номер лесопатологического выдела	Площадь лесопатологического выдела, га	Таксационная характеристика										Заложено пробных площадей		
									Состав	Порода	возраст, лет	средняя высота, м	средний диаметр, см	тип леса	ТУМ	полнота	Бонитет	запас, ком/га		количество, шт.	общая площадь, га
ТО	1996	22	2	61,0	3	143		61,0	выдела, га	10Б	Б	65	26	28	СН	ТУМ	0,8	1	260	количество, шт.	общая площадь, га
Ф	2017	22	2	61,0	143					10Б	Б	86	27	30	С2	0,7	1	220			

ТО – таксационные описания

Ф - фактическая характеристика лесного насаждения

Исполнитель работ по проведению лесопатологических обследований:

Инженер- лесопатолог филиала ФБ»Рослесозащита»- «ЦЗЛ Республики Башкортостан»: Илтубаев Юрий Михайлович Подпись: 

Результаты проведения лесопатологических обследований лесных насаждений за сентябрь 2017 г.

Субъект Российской Федерации Республика Башкортостан (месяц) Сентябрь
 Участковое лесничество Карабашевское Лесничество (лесопарк) Дюргюлинское
 Урочище (лесная дача) _____

Номер квартала	Номер выдела	Площадь выдела, га	Целевое назначение лесов	Категория защитных лесов	Номер лесопатологического выдела	Площадь лесопатологического выдела, га	Таксационная характеристика лесного насаждения										Число деревьев на пробе, шт.	Распределение деревьев по категориям состояния, % от запаса										Признаки повреждения деревьев	Доля повреждённых деревьев, %	Причина ослабления, повреждённость	Подожит рубке, %	Рекомендуемые мероприятия		
							Состав	Порода	Возраст	средняя высота, м	средний диаметр, см	тип леса	полнота	бонитет	запас, куб. м/га	без признаков ослабления		Ослабленные	сильно ослабленные	Усыхающие	свежий сухостой	старый сухостой	свежий ветровал	Старый ветровал	Свежий бурелом	Старый бурелом	101					104	133	Вид
22	2	61,0	3	143	61,0	0	10Б	86*	27*	30*	СН	0,7	1	220	17	70	18	19	20	21	22	23	24	25	26	27	27	29	30	31	32	33	-	-
											С2	*					24	3	2	0	1	0	0	0	0	0	101	104	30	77,3	0	-	-	

Примечание – Показатели, не соответствующие таксационному описанию отмечаются «*»

Признаки повреждения деревьев: 104- усыхание более 1/3 ветвей более 1/3, ветвей в кроне, свежее; 101- усыхание менее 1/3 ветвей в кроне, свежее; 133- усыхание вершины более 2,3 длины кроны, прошлых лет.
 Причина ослабления, повреждённость: 173 – изменение уровня грунтовых вод под действием почвенно – климатических факторов
 Инженер- лесопатолог филиала ФБУ «Рослесозащита»- «ЦЗЛ Республики Башкортостан»: Илгубаев Юрий Михайлович. Подпись _____
 Дата составления документа _____ Телефон 8(347) 248-19-91