


УТВЕРЖДАЮ: 

Заместитель министра лесного хозяйства
 Министерства лесного хозяйства
 Республики Башкортостан

« 31 » ИЮН 2017 г

Акт 1797

лесопатологического обследованиялесных насаждений Дюргюлинского лесничества (лесопарка)Республики Башкортостан (субъект РФ)Способ лесопатологического обследования: 1. Визуальный 2. Инструментальный **Место проведения**

Участковое лесничество	Урочище (дача)	Квартал (кварталы)	Выдел (выделы)	Площадь, га
<i>Яркеевское</i>		91	3	3,0

Лесопатологическое обследование проведено на общей площади 2,54 га.

1. Визуальное лесопатологическое обследованиеНаземное Дистанционное

1. На площади 2,54га фактическая таксационная характеристика лесного насаждения не соответствует таксационному описанию. Причины несоответствия: изменение состава насаждения. Давность лесоустройства (1996год).

Список участков с выявленными несоответствиями приведён в приложении 1 к настоящему Акту.

2. Лесные насаждения с нарушенной и утраченной устойчивостью выявлены на площади 2,54 га:

Участковое лесничество	Урочище (дача)	Площадь, га		Причина ослабления
		с нарушенной устойчивостью	с утраченной устойчивостью	
Яркевское	-	2,54	-	773
-	-	-	-	-
Итого		2,54	-	-

Причина ослабления: 773- изменение уровня грунтовых вод под действием почвенно- климатических факторов.

Состояние обследованных лесных насаждений приведено в приложениях 1.1-1.4 к Акту в зависимости от метода проведения ЛПО.

3. В обследованных лесных участках прогнозируется:

Прогноз	Площадь, га
Ослабление лесных насаждений	2,54
Усыхание лесных насаждений различной степени	0
Развитие очагов вредных организмов	0

4. Обнаружено загрязнение лесного участка отходами и выбросами: промышленными
бытовыми


Вид загрязнения	Размеры загрязнения			Объём, кубм	Площадь загрязнения, га
	длина, м	ширина, м	высота, м		
-	-	-	-	-	-
-	-	-	-	-	-

ЗАКЛЮЧЕНИЕ

Оценка текущего санитарного и лесопатологического состояния лесных насаждений:

Состояние участка лесного насаждения в целом удовлетворительное. Категории состояния пород: Ель-1,85. Категория состояния насаждения- 1,85.

Исполнитель работ по проведению лесопатологических обследований:

Инженер- лесопатолог филиала ФБУ «Рослесозащита»- «ЦЗЛ Республики Башкортостан»:
Илтубаев Ю.М. Подпись 


Ведомость лесных участков с выявленными несоответствиями таксационным описаниям

Источник данных	Год проведения лесосурьейства	Номер квартала	Номер выдела	Площадь выдела, га	Целевое назначение лесов	Категория защитных лесов	Номер лесопатологического выдела	Площадь лесопатологического выдела, га	Таксационная характеристика										Заложено пробных площадей	
									Состав	Порода	возраст, лет	средняя высота, м	средний диаметр, см	тип леса	ТУМ	плотота	Бонитет	запас, км/га	количество, шт.	общая площадь, га
ТО	1996	91	3	3,0	3	143	2	2,54	10Е	Е	32	11	14	СН		0,9	2	120	-	-
Ф	2017	91	3	3,0	3	143	2	2,54	10Е	Е	53	12	16	С2		0,9	2	190	-	-

ТО – таксационные описания

Ф - фактическая характеристика лесного насаждения

Исполнитель работ по проведению лесопатологических обследований:

Инженер- лесопатолог филиала ФБ»Рослесозащита»- «ЦЗЛ Республики Башкортостан»: Илтубаев Юрий Михайлович Подпись 

Результаты проведения лесопатологических обследований лесных насаждений за сентябрь 2017 г.

Субъект Российской Федерации Республика Башкортостан (месяц) Дюргюлинское
Участковое лесничество Аржеевское Урочище (лесная дача) _____

Номер квартала	Номер выдела	Площадь выдела, га	Целевое назначение лесов	Категория защитных лесов	Номер лесопатологического выдела	Площадь лесопатологического выдела, га	Таксационная характеристика лесного насаждения										Число деревьев на пробе, шт.	Распределение деревьев по категориям состояния, % от запаса										Рекомендуемые мероприятия						
							состав	Порода	Возраст	средняя высота, м	средний диаметр, см	тип леса	полнота	бонитет	запас, куб. м/га	без признаков ослабления		Ослабленные	сильно ослабленные	Усыхающие	свежий сухой	старый сухой	свежий ветровал	старый ветровал	свежий бурелом	старый бурелом	Признаки повреждения деревьев	Доля повреждённых деревьев, %	Причина ослабления, повреждения	Подожиг рубке, %	Вид	площадь, га		
1	2	3	4	5	6	7	8	9	10	11	12	13	14	15	16	17	18	19	20	21	22	23	24	25	26	27	27	29	30	31	32	33	-	-
91	3	3,0	3	143	2	2,5	10Е	Е	53*	12	16	СН С2	0,9	2	*	190	45	35	14	3	2	1	0	0	0	0	101	55	773	0	-	-	-	

Примечание – Показатели, не соответствующие таксационному описанию отмечаются «*»

Признаки повреждения деревьев: 104- усыхание более ¼ ветвей свежее; 101- усыхание менее ¼ ветвей в кроне, свежее; 133- усыхание вершины более 2/3 длины кроны, прошлых лет.

Причина ослабления, повреждения: 773 – изменение уровня грунтовых вод под действием почвенно – климатических факторов
Инженер- лесопатолог филиала ФБУ «Рослесозащита»- «ЦЗЛ Республики Башкортостан»: Илтубаев Юрий Михайлович. Подпись _____
Дата составления документа _____, Телефон 8 (347) 248-19-91