


УТВЕРЖДАЮ:

Заместитель министра лесного хозяйства

Республики Башкортостан

 А.Р. Мурзагильдин

« 22 » ~~Июль~~ 2017 г.

Акт **1776**
лесопатологического обследования

лесных насаждений Инзерского лесничества (лесопарка)

Республики Башкортостан (субъект РФ)

переданных в аренду ИП Ильгамова З.С.

Способ лесопатологического обследования: 1. Визуальный

2. Инструментальный

Место проведения

Участковое лесничество	Урочище (дача)	Квартал (кварталы)	Выдел (выделы)	Площадь, га
<i>Дубинское</i>		<i>71</i>	<i>23</i>	<i>3,2</i>

Лесопатологическое обследование проведено на общей площади 3,2 га.



2. Инструментальное обследование лесного участка

1. Фактическая таксационная характеристика лесного насаждения соответствует (не соответствует) (нужное подчеркнуть) таксационному описанию. Причины несоответствия Давность лесоустройства.

Ведомость лесных участков с выявленными несоответствиями таксационным описаниям приведена в приложении 1 к Акту.

2. Состояние насаждений: **с нарушенной устойчивостью**
с утраченной устойчивостью

причины повреждения изменение уровня грунтовых вод под воздействием почвенно-климатических факторов, ветровал прошлых лет.

В том числе:

заселено (отработано) стволовыми вредителями

Вид вредителя	Порода	Встречаемость (% заселённых деревьев)	Степень заселения лесного насаждения (слабая, средняя, сильная)
-	-	-	-
-	-	-	-
-	-	-	-

Повреждено огнём

Вид пожара	Порода	Состояние корневых лап		Состояние корневой шейки		Подсушивание луба	
		процент повреждён-ных огнём корней	процент деревьев в с данным повреж-дением	ожог корневой шейки по окружности (1/4; 2/4;3/4;более 3/4)	процент деревьев в с данным повреж-дением	по окружности (1/4; 2/4;3/4;более 3/4)	процент деревьев с данным повреж-дением

Поражено болезнями

Вид болезни	Порода	Встречаемость (% поражённых деревьев)	Степень поражения лесного насаждения (слабая, средняя, сильная)
Трутовик ложный осиновый	ОС	100	сильная

3. Выборке подлежит 18 % деревьев,

в том числе:

ослабленных _____ %

сильно ослабленных ___ %

усыхающих ___ %

свежего сухостоя ___ 1 ___ % (изменение уровня грунтовых вод под воздействием почвенно-климатических факторов)

свежего ветровала ___ %

свежего бурелома ___ %

старого сухостоя ___ 14 ___ % (изменение уровня грунтовых вод под воздействием почвенно-климатических факторов)

старого бурелома ___ %

старого ветровала ___ 3 ___ % (бурелом прошлых лет)

4. Полнота лесного насаждения после уборки деревьев, подлежащих рубке, составит- 0,4
Критическая полнота для данной категории лесных насаждений составляет – 0,3

5. ЗАКЛЮЧЕНИЕ

С целью предотвращения негативных процессов или снижения ущерба от их воздействия рекомендовано: проведение ВСП. Министерству лесного хозяйства Республики Башкортостан необходимо внести изменения таксационных характеристик в АИС ГЛР.

Участковое лесничество	Урочище (дача)	Квартал	Выдел	Площадь, выдела, га	Вид мероприятия	Площадь, мероприятия, га	Порода	Запас на выдел, кбм	Крайние сроки проведения
Дубинское		71	23	3,2	ВСП	3,2	С,Б	198	4 кв. 2018г.

Ведомость перечета деревьев назначенных в рубку и абрис лесного участка прилагаются (приложение 2 и 3 к Акту)

6. Меры по обеспечению возобновления: естественное возобновление

7. Мероприятия, необходимые для предупреждения повреждения или поражения смежных насаждений вывозка древесины одновременно с заготовкой, очистка места рубки от порубочных остатков проводится одновременно с заготовкой древесины.

Исполнитель работ по проведению лесопатологических обследований:

ФИО Кутлубаев А.А. инженер – лесопатолог Филиала ФБУ «Рослесозащита» - ЦЗЛ РБ

Подпись 

Мурзакаев Р.И. инженер – лесопатолог Филиала ФБУ «Рослесозащита» - ЦЗЛ РБ

Подпись 

Ведомость лесных участков с выявленными несоответствиями таксационным описаниям


Источник данных	Год проведения лесосурьейства	Номер квартала	Номер выдела	Площадь выдела, га	Целевое назначение лесов	Запретные полосы лесов располож. вдоль водных объектов	Категория защитных лесов	Номер лесопатологического выдела	Площадь лесопатологического выдела, га	Таксационная характеристика										Заложено пробных площадей	
										состав	порода	возраст, лет	средняя высота, м	средний диаметр, см	тип леса	ТУМ	плотота	бонитет	запас, ком/га	количество, шт.	общая площадь, га
ТО	2009	71	23	3,2	3	Запретные полосы лесов располож. вдоль водных объектов	Категория защитных лесов	Номер лесопатологического выдела	Площадь лесопатологического выдела, га	8С2Б	С	90	26	28	С2	0,6	1	240	2	0,4	
										Б		23	24								
Ф	2017	71	23	3,2	3	Запретные полосы лесов располож. вдоль водных объектов	Категория защитных лесов	Номер лесопатологического выдела	Площадь лесопатологического выдела, га	8С2Б	С	105	27	36	СНК	0,6	1	250	2	0,4	
										Б		25	32								

ТО – таксационные описания

Ф - фактическая характеристика лесного насаждения

Исполнитель работ по проведению лесопатологических обследований:

ФИО Кутлубаев А.А. инженер – лесопатолог Филиала ФБУ «Рослесозащита» - ЦЗЛ РБ Подпись 

Мурзакаев Р.И. инженер – лесопатолог Филиала ФБУ «Рослесозащита» - ЦЗЛ РБ Подпись 

104-усыхание более 3/4 ветвей в кроне, свежее;

114-усыхание более 3/4 ветвей в кроне, прошлых лет;

218-слом ствола под кроной, прошлых лет;

Исполнитель работ по проведению лесопатологических обследований:

ФИО Кутлубаев А.А. инженер – лесопатолог Филиала ФБУ «Рослесозащита» - ЦЗЛ РБ

Подпись 

Мурзакаев Р.И. инженер – лесопатолог Филиала ФБУ «Рослесозащита» - ЦЗЛ РБ

Подпись 

Дата составления документа 09.11.2017г. Телефон 8 (347) 248-19-91

Ведомость перечета деревьев назначенных в рубку

ВРЕМЕННАЯ ПРОБНАЯ ПЛОЩАДЬ № 1

Субъект Российской Федерации Республика Башкортостан
Лесничество (лесопарк) Дубинское Квартл 71 Выдел 23
Площадь 3,2 га

Номер очага вредных организмов _____ Размер пробной площади 0,4 га

Таксационная характеристика:

Тип леса СНК Состав 8С2Б Возраст 105 Бонитет 1

Полнота 0,6 Запас на га 250 Возобновление _____

Время и причина ослабления лесного насаждения изменение уровня грунтовых вод под воздействием почвенно-климатических факторов, бурелом прошлых лет.


Тип очага вредных организмов: эпизодический, хронический (подчеркнуть)

Фаза развития очага вредных организмов: начальная, нарастания численности, собственно вспышка, кризис (подчеркнуть)

Состояние лесного насаждения, намечаемые мероприятия неудовлетворительное, выборочная санитарная рубка.

Исполнитель работ по проведению лесопатологических обследований:

ФИО Кутлубаев А.А. инженер – лесопатолог Филиала ФБУ «Рослесозащита» - ЦЗЛ РБ 

Мурзакаев Р.И. инженер – лесопатолог Филиала ФБУ «Рослесозащита» - ЦЗЛ РБ 

Дата составления документа 09.11.2017г. Телефон 8 (347) 248-19-91

ВЕДОМОСТЬ ПЕРЕЧЕТА ДЕРЕВЬЕВ

Порода:	СОСНА		кв	71	выд	23	пр.площадь	0.40							
Ступени	Количество деревьев по категориям состояния, шт.													Всего деревьев	
толщины,														по ступеням	
см														шт.	в т.ч. подлежат рубке, шт
				ветровал,				бурелом							
	I	II	III	IV		V		VI							
				НЗ	З	НЗ	З	НЗ	З	О	НЗ	З	О		
1	2	3	4	5	6	7	8	9	10	11	12	13	14	15	16
8	0													0	0.0
12	0	0	0			0			0					0	0.0
16	10	16	11	5		0		6	0		1			49	7.0
20	10	11	10	8		0		9	0	0	4			52	13.0
24	9	10	12	5		0		8			2			46	10.0
28	3	5	5	4		0		5			3			25	8.0
32	1	2	1	1		0		3			1			9	4.0
36 и более	0	0	0	0		0		0			0			0	0.0
Итого, %	16.8	22.6	21.0	13.0	0.0	0.0	0.0	19.2	0.0	0.0	7.4	0.0	0.0	100.0	26.6

Порода: **БЕРЕЗА**

Ступени	Количество деревьев по категориям состояния, шт.													Всего деревьев	
толщины,														по ступеням	
см														шт.	в т.ч. подлежат рубке,шт
				ветровал,				бурелом							
	I	II	III	IV		V		VI							
				НЗ	З	НЗ	З	НЗ	З	О	НЗ	З	О		
1	2	3	4	5	6	7	8	9	10	11	12	13	14	15	16
8	0													0	0.0
12	0													0	0.0
16	3	6	4	0		0	0	0			1			14	1.0
20	5	10	5	0		0	0	1			1			22	2.0
24	4	8	3	0		1	0	1			1			18	3.0
28	1	1	1	0		1	0	1			1			6	3.0
32	0	0	0	0		0	0	0			0			0	0.0
36 и более	0	0	0	0		0	0	0			0			0	0.0
Итого, %	21.3	39.5	20.0	0.0	0.0	5.2	0.0	6.6	0.0	0.0	7.5	0.0	0.0	100.0	19.3

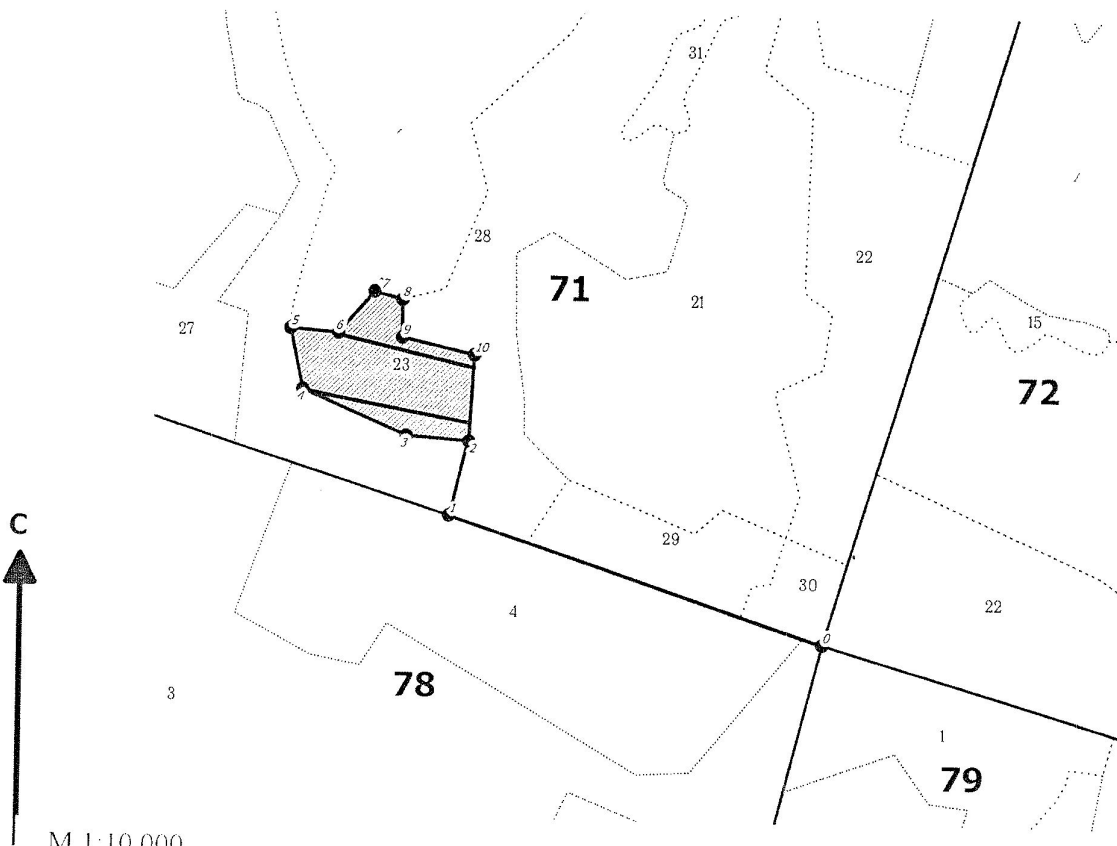
Примечание: НЗ – незаселенное, З – заселенное, О – отработанное вредителями.

Абрис участка

Лесничество: Инзерское

Участковое лесничество: Дубинское

Вид СОМ: ВСР. Квартал: 71. Площадь: 3,2 га



М 1:10 000

№ выдела	Ленты (круговой площадки) перечета				
	№ ленты (площадки)	длина, м	ширина, м	радиус, м	Площадь, га
23	1	200	10		0.2
	2	200	10		0.2

Номера точек	Координаты	Румбы линий	Длина, м	Номера точек	Координаты	Румбы линий	Длина, м	Номера точек	Координаты	Румбы линий	Длина, м
0-1		СЗ 71° 53'	574								
1-2		ЮЗ 12° 46'	114								
2-3		СЗ 85° 41'	91								
3-4		СЗ 66° 33'	163								
4-5		СЗ 12° 11'	87								
5-6		ЮВ 85° 33'	69								
6-7		СВ 40° 59'	78								
7-8		ЮВ 74° 46'	42								
8-9		ЮВ 00° 32'	53								
9-10		ЮВ 77° 21'	107								
10-2		ЮЗ 02° 59'	123								

Условные обозначения:
 кварталы
 ЛП выдел
 промеры
 поворотные точки
 лента
 выдела

Исполнитель работ по проведению лесопатологического обследования:

ФИО Кутлубаев А.А. инженер-лесопатолог ЦЗЛ Респ. Башкортостан

Подпись

ФИО Мурзаев Р.Ч инженер-лесопатолог ЦЗЛ Респ. Башкортостан

Подпись

Дата составления документа

Телефон (347)248-19-91