


УТВЕРЖДАЮ:

Заместитель министра лесного хозяйства

Республики Башкортостан

 А.Р. Мурзагильдин

«22» Авг 2017 г.

Акт **1734**
лесопатологического обследования

лесных насаждений Караидельского лесничества (лесопарка)

Республики Башкортостан (субъект РФ)

Способ лесопатологического обследования: 1. Визуальный

2. Инструментальный

Место проведения

| Участковое лесничество | Урочище (дача) | Квартал (кварталы) | Выдел (выделы) | Площадь, га |
|------------------------|----------------|--------------------|----------------|-------------|
| <i>Байкибашевского</i> | | 35 | 40 | 1,7 |
| | | | | |
| | | | | |
| | | | | |

Лесопатологическое обследование проведено на общей площади 1,7 га.



1. Визуальное лесопатологическое обследование

Наземное

Дистанционное

1. На площади 1,7 га фактическая таксационная характеристика лесного насаждения соответствует (не соответствует) таксационному описанию (нужное подчеркнуть). Причины несоответствия Давность лесоустройства (2002г)

Список участков с выявленными несоответствиями приведён в приложении 1 к настоящему Акту.

2. Лесные насаждения с нарушенной и утраченной устойчивостью выявлены на площади 1,7 га:

| Участковое лесничество | Урочище (дача) | Площадь, га | | Причина ослабления (гибели) |
|------------------------|----------------|----------------------------|----------------------------|-----------------------------|
| | | с нарушенной устойчивостью | с утраченной устойчивостью | |
| Байкибашевское | - | 1,7 | - | 773 |
| | - | - | - | - |
| Итого | - | - | - | - |

Состояние обследованных лесных насаждений приведено в приложениях 1.1-1.4 к Акту в зависимости от метода проведения ЛПО.

3. В обследованных лесных участках прогнозируется:

| Прогноз | Площадь, га |
|--|-------------|
| Ослабление лесных насаждений | 1,7 |
| Усыхание лесных насаждений различной степени | - |
| Развитие очагов вредных организмов | - |

4. Обнаружено загрязнение лесного участка отходами и выбросами: **промышленными**
бытовыми

| Вид загрязнения | Размеры загрязнения | | | Объём, кубм | Площадь загрязнения, га |
|-----------------|---------------------|-----------|-----------|-------------|-------------------------|
| | длина, м | ширина, м | высота, м | | |
| - | - | - | - | - | - |
| - | - | - | - | - | - |


ЗАКЛЮЧЕНИЕ

Оценка текущего санитарного и лесопатологического состояния лесных насаждений:

Насаждение ослабленное, не требует проведения СОМ. Министерству лесного хозяйства Республики Башкортостан необходимо внести изменения таксационных характеристик в АИС ГЛР.

Исполнитель работ по проведению лесопатологических обследований:

ФИО Кутлубаев А.А. инженер – лесопатолог Филиала ФБУ «Рослесозащита» - ЦЗЛ РБ

Подпись 


Приложение 1.1
к акту лесопатологических обследований
Результаты проведения лесопатологических обследований лесных насаждений за август 2017 г.

Субъект Российской Федерации Республика Башкортостан Лесничество (лесопарк) Караидельское (месяц)
Участковое лесничество Байкибашевское Урочище Караидельское

| Номер квартала | Номер выдела | Площадь выдела, га | Целевое назначение лесов | Категория защитных лесов | Номер лесопатологического выдела | Площадь выдела лесопатологического выдела, га | Таксационная характеристика лесного насаждения | | | | | | | | | | Распределение деревьев по категориям состояния, % от запаса | | | | | | | | | | Признаки повреждения деревьев | | Доля повреждённых деревьев, % | Причина ослабления, повреждения | Подлежит рубке, % | Рекомендуемые меры | | | | |
|----------------|--------------|--------------------|--------------------------|--------------------------|----------------------------------|---|--|--------|---------|-------------------|---------------------|----------|---------|---------|------------------|-------------------------|---|----|----|----|----|----|----|----|----|----|-------------------------------|----|-------------------------------|---------------------------------|-------------------|--------------------|----|----|-----|-------------|
| | | | | | | | состав | порода | возраст | средняя высота, м | средний диаметр, см | тип леса | полнота | бонитет | запас, куб. м/га | число деревьев на прог. | 03 признаков ослабления | 18 | 19 | 20 | 21 | 22 | 23 | 24 | 25 | 26 | 27 | 27 | | | | 29 | 30 | 31 | 32 | 33 |
| 1 | 2 | 40 | 1,7 | 3 | 4 | 5 | 6 | 7 | 8 | 9 | 10 | 11 | 12 | 13 | 14 | 15 | 16 | 17 | 18 | 19 | 20 | 21 | 22 | 23 | 24 | 25 | 26 | 27 | 27 | 29 | 30 | 31 | 32 | 33 | вид | площадь, га |
| 35 | 40 | 1,7 | 3 | 143 | 1,7 | | 8Е 2Б | Е | 62 | 21 | 24 | | | СК | 0,8 | 1 | 260 | | 95 | 5 | | | | | | | | | | | | | | | | |
| | | | | | | | | | | | | | | | | | | | 80 | 20 | | | | | | | | | | | | | | | | |

Примечание – Показатели, не соответствующие таксационному описанию отмечаются «*»

Исполнитель работ по проведению лесопатологических обследований:

ФИО Кутлубаев А.А. инженер – лесопатолог Филиала ФБУ «Рослесозащита» - ЦЗЛ РБ Подпись 

Дата составления документа 13.11.2017г. Телефон 8 (347) 248-19-91