


УТВЕРЖДАЮ:

Заместитель министра лесного хозяйства

Республики Башкортостан

 Мурзагильдин А.Р.

«17» ноября 2017 г.

Акт

1669

лесопатологического обследованиялесных насаждений Дуванского лесничества (лесопарка)Республики Башкортостан (субъект РФ)Способ лесопатологического обследования: 1. Визуальный 2. Инструментальный **Место проведения**

Участковое лесничество	Урочище (дача)	Квартал (кварталы)	Выдел (выделы)	Площадь, га
Ярославское		89	20	9,8

Лесопатологическое обследование проведено на общей площади _9,8 га.



2. Инструментальное обследование лесного участка

1. Фактическая таксационная характеристика лесного насаждения не соответствует таксационному описанию. Причины несоответствия: устаревшие материалы лесоустройства л/у 2003 года.

Изменение состава и полноты насаждения.

Ведомость лесных участков с выявленными несоответствиями таксационным описаниям приведена в приложении 1 к Акту.

2. Состояние насаждений: с нарушенной устойчивостью V
с утраченной устойчивостью

причины повреждения: изменение уровня грунтовых вод под действием почвенно- климатических факторов; бурелом.

В том числе:

заселено (отработано) стволовыми вредителями

Вид вредителя	Порода	Встречаемость (% заселённых деревьев)	Степень заселения лесного насаждения (слабая, средняя, сильная)
Короед- типограф	Ель	Отработано 16,3 % дер.	Слабая
Рогохвост	Пихта	Отработано 13,6% дер.	Слабая
Златка радужная липовая	Липа	Отработано 2,8% дер.	Слабая
Берёзовый заболонник	Берёза	Отработано 12,9% дер.	Слабая

Повреждено огнём

Вид пожара	Порода	Состояние корневых лап		Состояние корневой шейки		Подсушивание луба	
		процент повреждённых огнём корней	процент деревьев с данным повреждением	ожог корневой шейки по окружности (1/4; 2/4;3/4;более 3/4)	процент деревьев с данным повреждением	по окружности (1/4; 2/4;3/4;более 3/4)	процент деревьев с данным повреждением
-	-	-	-	-	-	-	-
-	-	-	-	-	-	-	-
-	-	-	-	-	-	-	-

Поражено болезнями

Вид болезни	Порода	Встречаемость (% поражённых деревьев)	Степень поражения лесного насаждения (слабая, средняя, сильная)
-	-	-	-
-	-	-	-

3. Выборке подлежит 15,5 % деревьев,

в том числе:

ослабленных _____ % (причины назначения)

сильно ослабленных _____ % (причины назначения)

усыхающих _____ % (причины назначения)

свежего сухостоя 2,1 %,

в том числе: свежего ветровала _____ %

свежего бурелома _____ %

старого ветровала 6,5 %

в том числе: старого бурелома 6,5 %

старого сухостоя 6,9 %

4. Полнота лесного насаждения после уборки деревьев, подлежащих рубке, составит 0,43
Критическая полнота для данной категории лесных насаждений составляет не лимитируется

5. ЗАКЛЮЧЕНИЕ

С целью предотвращения негативных процессов или снижения ущерба от их воздействия рекомендовано:

Участковое лесничество	Урочище (дача)	Квартал	Выдел	Площадь, выдела, га	Вид мероприятия	Площадь, мероприятия, га	Порода	Запас на выдел, кбм	Крайние сроки проведения
Ярославское		89	20	9,8	ВСП	9,8	Е, П, ЛП, Б	115	4 кв. 2017г.

Ведомость перечета деревьев назначенных в рубку и абрис лесного участка прилагаются (приложение 2 и 3 к Акту)


6. Меры по обеспечению возобновления естественное возобновление

7. Мероприятия, необходимые для предупреждения повреждения или поражения смежных насаждений своевременная вывозка древесины одновременно с заготовкой

Дата проведения обследований 03.09.17

Исполнитель работ по проведению лесопатологических обследований:

Инженер – лесопатолог филиала ФБУ «Рослесозащита»- «ЦЗЛ Республики Башкортостан»

ФИО Илтубаев Юрий Михайлович Подпись 

Ведомость лесных участков с выявленными несоответствиями таксационным описаниям

Источник данных	Год проведения лесосурьейства	Номер квартала	Номер выдела	Площадь выдела, га	Целевое назначение лесов	Категория защитных лесов	Номер лесопатологического выдела	Площадь лесопатологического выдела, га	Таксационная характеристика										Заложено пробных площадей										
									Состав	попорода	возраст, лет	средняя высота, м	средний диаметр, см	тип леса	ТУМ	полнота	Бонитет	запас, км/га	количество, шт.	общая площадь, га									
ТО	2003	89	20	9,8	С	150		9,8	3Е2П3ЛП2Б	Е	50	15	16	СК С2		0,6	2	140	3	1,07									
										П																			
										ЛП																			
										Б																			
Ф	2017	89	20	9,8	С	150		9,8	4Е3П1ЛП2Б	Е	64	17	24	СК С2		0,5	2	88	3	1,07									
										П		17	24																
										ЛП		16	21																
										Б		17	22																

ТО – таксационные описания
Ф – фактическая характеристика лесного насаждения

Исполнитель работ по проведению лесопатологических обследований: Инженер – лесопатолог филиала ФБУ «Рослесозащита» - «ЦЗП Республики Башкортостан»

ИО Илгубаев Юрий Михайлович Подпись

Илгубаев 03.11.17.

Ведомость перечета деревьев назначенных в рубку

ВРЕМЕННАЯ ПРОБНАЯ ПЛОЩАДЬ № 1

Субъект Российской Федерации Республика
Башкортостан

Лесничество (лесопарк) Дуванское Квартал 89 Выдел 20

Площадь 9,8 га,

Номер очага вредных организмов _____ Размер пробной площади 1,07 га

Таксационная характеристика:

Тип леса СКС2 Состав 4ЕЗП1ЛП2Б Возраст 64 Бонитет 2 _____

Полнота 0,5 Запас на га 88 Возобновление _____ -


Время и причина ослабления лесного насаждения усыхание в результате изменения уровня грунтовых вод под действием почвенно-климатических факторов; бурелом.

Тип очага вредных организмов: эпизодический, хронический (подчеркнуть)

Фаза развития очага вредных организмов: начальная, нарастания численности, собственно вспышка, кризис (подчеркнуть)

Состояние лесного насаждения, намечаемые мероприятия не удовлетворительное, выборочная санитарная рубка

Исполнитель работ по проведению лесопатологических обследований:
Инженер – лесопатолог филиала ФБУ «Рослесозащита»- «ЦЗЛ Республики Башкортостан»

ФИО Илтубаев Юрий Михайлович Подпись 

Дата составления документа 03.11.17. Телефон 8 (347) 248-19-91

20	16	7	3						4			3	33	7
24	12	5							2				19	2
28	3												3	
32														
36 и более														
Итого, %	61	21	4						10			4	100	
Кбм	12,8	4,6	0,9						2,2			0,9	21,4	
Штук	31	12	3						6			3	55	9

