


УТВЕРЖДАЮ:   
 Заместитель министра лесного хозяйства  
 Министерства лесного хозяйства  
 Республики Башкортостан

«17» ноября 2017 г.

АКТ **1648**

### лесопатологического обследования

лесных насаждений Дюртиюлинского лесничества (лесопарка)

Республики Башкортостан (субъект РФ)

Способ лесопатологического обследования: 1. Визуальный

2. Инструментальный

#### Место проведения

Участковое лесничество	Урочище (дача)	Квартал (кварталы)	Выдел (выделы)	Площадь, га
<i>Яркеевское</i>		<i>90</i>	<i>25</i>	<i>5,1</i>

Лесопатологическое обследование проведено на общей площади 0,6 га.



## 2. Инструментальное обследование лесного участка

1. Фактическая таксационная характеристика лесного насаждения не соответствует таксационному описанию. Причины несоответствия: давность лесоустройства (1996 год). Ведомость лесных участков с выявленными несоответствиями таксационным описаниям приведена в приложении 1 к Акту.

2. Состояние насаждений: с нарушенной устойчивостью   
с утраченной устойчивостью

причины повреждения: воздействие шквалистых и ураганных ветров текущего года, повлекшие слом стволов деревьев.

В том числе:

заселено (отработано) стволовыми вредителями

Вид вредителя	Порода	Встречаемость (% заселённых деревьев)	Степень заселения лесного насаждения (слабая, средняя, сильная)
-	-	-	-
-	-	-	-

Повреждено огнём

Вид пожара	Порода	Состояние корневых лап		Состояние корневой шейки		Подсушивание луба	
		процент повреждённых огнём корней	процент деревьев с данным повреждением	ожог корневой шейки по окружности (1/4; 2/4; 3/4; более 3/4)	процент деревьев с данным повреждением	по окружности (1/4; 2/4; 3/4; более 3/4)	процент деревьев с данным повреждением
-	-	-	-	-	-	-	-
-	-	-	-	-	-	-	-
-	-	-	-	-	-	-	-

Поражено болезнями

Вид болезни	Порода	Встречаемость (% поражённых деревьев)	Степень поражения лесного насаждения (слабая, средняя, сильная)
-	-	-	-
-	-	-	-

3. Выборке подлежит 100 % деревьев,

в том числе:

ослабленных      %

сильно ослабленных \_\_\_\_\_ %  
 усыхающих \_\_\_\_\_ %  
 свежего сухостоя \_\_\_\_\_ %,

в том числе: свежего ветровала \_\_\_\_\_ %  
                   свежего бурелома \_\_\_\_\_ 100 \_\_\_\_\_ %  
 старого ветровала \_\_\_\_\_ %  
 в том числе: старого бурелома \_\_\_\_\_ %  
                   старого сухостоя \_\_\_\_\_ %

4. Полнота лесного насаждения после уборки деревьев, подлежащих рубке, составит \_\_\_\_\_ 0  
 Критическая полнота для данной категории лесных насаждений составляет 0,3

#### 5. ЗАКЛЮЧЕНИЕ

С целью предотвращения негативных процессов или снижения ущерба от их воздействия рекомендовано:

Участковое лесничество	Урочище (дача)	Квартал	Выдел	Площадь, выдела, га	Вид мероприятия	Площадь, мероприятия, га	Порода	Запас на выдел, кбм	Крайние сроки проведения
Яркеевское		90	25	5,1	ССР	0,6	Б, Дн ЛП,	115	4 кв. 2017г.

Ведомость перечета деревьев назначенных в рубку и абрис лесного участка прилагаются (приложение 2 и 3 к Акту)

6. Меры по обеспечению возобновления создание смешанных лесных культур

7. Мероприятия, необходимые для предупреждения повреждения или поражения смежных насаждений \_\_\_\_\_ своевременная вывозка древесины одновременно с заготовкой \_\_\_\_\_

Дата проведения обследований 14.09.17

Исполнитель работ по проведению лесопатологических обследований:

Инженер – лесопатолог филиала ФБУ «Рослесозащита»- «ЦЗЛ Республики Башкортостан»

ФИО Илтубаев Юрий Михайлович Подпись \_\_\_\_\_

**Ведомость лесных участков с выявленными несоответствиями таксационным описаниям**

Источник данных	Год проведения лесоустройства	Номер квартала	Номер выдела	Площадь выдела, га	Целевое назначение лесов	Категория защитных лесов	Номер лесопатологического выдела	Площадь лесопатологического выдела, га	Таксационная характеристика										Заложено пробных площадей																
									Состав	Порода	возраст, лет	средняя высота, м	средний диаметр, см	тип леса	ТУМ	полнота	Бонитет	запас, км³/га	количество, шт.	общая площадь, га															
ТО	1996	90	25	5,1	3	143	1	0,6	9Б1Дн	Б	70	25	28	ЗЛ			0,8	1	240	1	0,6														
										Дн		25	26																						
Ф	2017	90	25	5,1	3	143	1	0,6	10Б+Дн+Лп	Б	91	26	28	С2			0	1	193	1	0,6														
										Дн		25	20																						
										ЛП		20	12																						

О – таксационные описания  
> - фактическая характеристика лесного насаждения

исполнитель работ по проведению лесопатологических обследований: Инженер – лесопатолог филиала ФБУ «Рослесозащита» - «ЦЗЛ Республики Башкортостан»

ИО Илтубаев Юрий Михайлович Подпись  03.11.17

Результаты проведения лесопатологических обследований лесных насаждений за сентябрь 2017 г.  
 Субъект Российской Федерации Республика Башкортостан Лесничество (лесопарк) Дюртюлинское  
 Участковое лесничество Ярковское Урочище (лесная дача)

1	2	3	4	5	6	7	Таксационная характеристика лесного насаждения										17	Распределение деревьев по категориям состояния, % от запаса										27	29	30	31	32	33			
							8	9	10	11	12	13	14	15	16	18		19	20	21	22	23	24	25	26	27	Признаки повреждения деревьев							Доля повреждённых деревьев, %	Причина ослабления, повреждения	Подлежит рубке, %
90	25	5,1	3	143	1	0,6	100+	Б	91	26*	28*	3Л	0	1	*	193	17	0	0	0	0	0	0	0	0	0	0	100	0	27	217	100	882	100	ССР	0,6
							П*	Дч		25*	20*	С2				6	0	0	0	0	0	0	0	0	0	0	0	100	0	217	100	882				
							ЛП	ЛП		20*	12*					12	0	0	0	0	0	0	0	0	0	0	100	0	217	100	882					

Примечание – Показатели, не соответствующие таксационному описанию отмечаются «\*»

Признаки повреждения деревьев: 217- слом ствола под кроной, свежий; Причина ослабления, повреждения: 882- воздействие иквалитных и ураганных ветров текущего года, повлекшие слом стволов деревьев. Исполнитель работ по проведению лесопатологических обследований: Инженер – лесопатолог филиала ФБУ «Рослесозащита»- «ЦЗЛ Республики Башкортостан»

ИО Илтубаев Юрий Михайлович, Подпись [Подпись] Дата составления документа 03.11.17, Телефон 8 (347) 248-19-91

**Ведомость перечета деревьев назначенных в рубку**

## ВРЕМЕННАЯ ПРОБНАЯ ПЛОЩАДЬ № 1

Субъект Российской Федерации Республика  
Башкортостан

Лесничество (лесопарк) Дюртюлинское Квартал 90 Выдел 25  
Площадь 0,6 га,

Номер очага вредных организмов \_\_\_\_\_ Размер пробной площади 0,6 га

Таксационная характеристика:

Тип леса ЗЛС2 Состав 10Б+Дн+ЛП Возраст 91 Бонитет 1

Полнота 0 Запас на га 193 Возобновление \_\_\_\_\_ -


Время и причина ослабления лесного насаждения воздействие шквалистых и ураганных ветров текущего года, повлекшие слом стволов деревьев.

Тип очага вредных организмов: эпизодический, хронический (подчеркнуть)

Фаза развития очага вредных организмов: начальная, нарастания численности, собственно вспышка, кризис (подчеркнуть)

Состояние лесного насаждения, намечаемые мероприятия не удовлетворительное, сплошная санитарная рубка

Исполнитель работ по проведению лесопатологических обследований:  
Инженер – лесопатолог филиала ФБУ «Рослесозащита»- «ЦЗЛ Республики Башкортостан»

ФИО Илтубаев Юрий Михайлович Подпись 

Дата составления документа 03.11.17 Телефон 8 (347) 248-19-91

Порода: Берёза

Ступени толщины см	Количество деревьев по категориям состояния, шт.													Всего деревьев по ступеням толщины	
	I	II	III	IV		V		VI			ветровал, бурелом			шт.	в т.ч. подлежат рубке, %
				НЗ	З	НЗ	З	НЗ	З	О	НЗ	З	О		
1	2	3	4	5	6	7	8	9	10	11	12	13	14	15	16
8															
12											5			5	5
16											15			15	15
20											15			15	15
24											54			54	54
28											43			43	43
32											49			49	49
36 и более											37			37	37
Итого, %											100			100	
Кбм											113, 3			113, 3	
Штук											218			218	218

Порода: Дуб

Ступени толщины см	Количество деревьев по категориям состояния, шт.													Всего деревьев по ступеням толщины	
	I	II	III	IV		V		VI			ветровал, бурелом			шт.	в т.ч. подлежат рубке, %
				НЗ	З	НЗ	З	НЗ	З	О	НЗ	З	О		
1	2	3	4	5	6	7	8	9	10	11	12	13	14	15	16
8															
12											1			1	1
16											1			1	1

20											1			1	1
24											3			3	3
28															
32															
36 и более															
Итого, %											100			100	
Кбм											1,5			1,5	
Штук											6			6	6

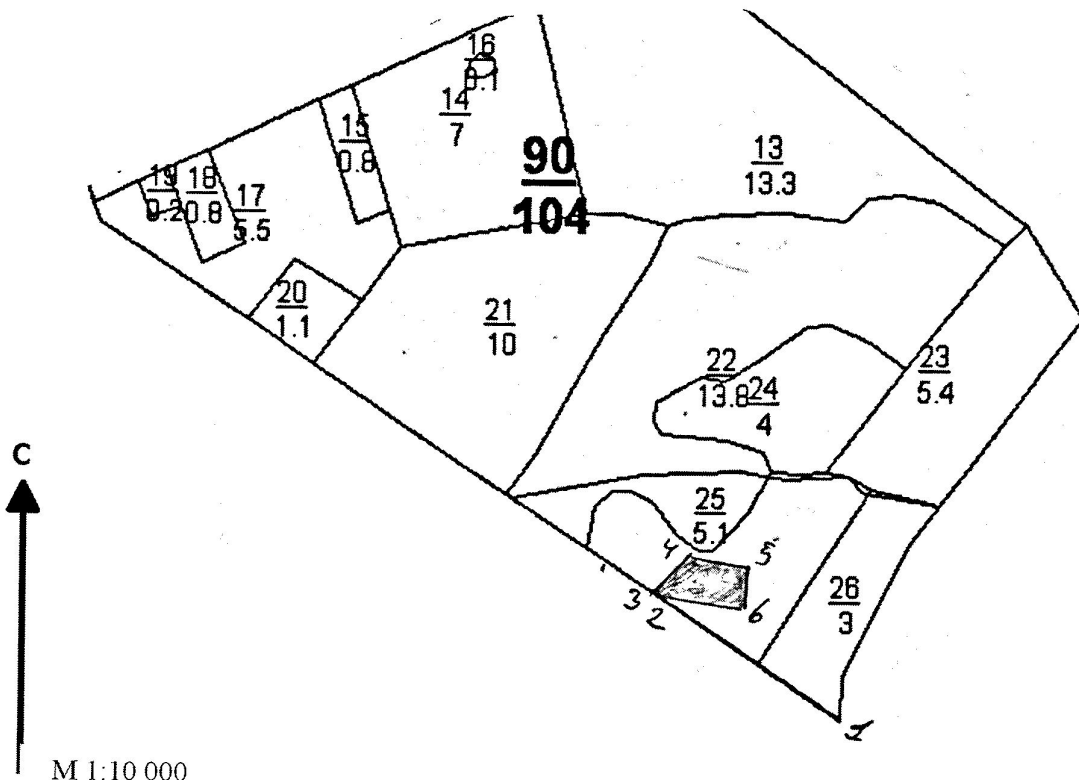
Порода: Липа

Ступени толщины см	Количество деревьев по категориям состояния, шт.													Всего деревьев по ступеням толщины	
	I	II	III	IV		V		VI			ветровал, бурелом			шт.	в т.ч. подлежат рубке, %
				НЗ	З	НЗ	З	НЗ	З	О	НЗ	З	О		
	2	3	4	5	6	7	8	9	10	11	12	13	14	15	16
1															
8															
12											12			12	12
16															
20															
24															
28															
32															
36 и более															
Итого, %											100			100	
Кбм											0,8			0,8	
Штук											12			12	12



Абрис участка

Лесничество: Дюртюлинское  
Участковое лесничество: Яркеевское  
Вид СОМ: ССР. Квартал: 90. Площадь: 0,6 га



N выдела	Ленты (круговой площадки) перечета				
	N ленты (площадки)	длина, м	ширина, м	радиус, м	Площадь, га
25					0,6

Номера точек	Координаты	Румбы линий	Длина, м	Номера точек	Координаты	Румбы линий	Длина, м	Номера точек	Координаты	Румбы линий	Длина, м
1-2		СЗ-65°	290								
2-3		СЗ-65°	27								
3-4		СВ-33°	60								
4-5		ЮВ-89°	78								
5-6		ЮВ-7°	58								
6-2		ЮЗ-85°	102								

Условные обозначения: кварталы промеры лента выдела  
ЛП выдел поворотные точки

Исполнитель работ по проведению лесопатологического обследования:

ФИО Илгубаев Ю.М., инженер-лесопатолог ЦЗЛ Респ. Башкортостан

Подпись

ФИО

Подпись

Дата составления документа 03.11.17.

Телефон (347)248-19-91