


УТВЕРЖДАЮ: Заместитель министра лесного хозяйства  
Министерства лесного хозяйства  
Республики Башкортостан

«17» сентября 2017 г.

Акт 1638

**лесопатологического обследования**лесных насаждений Дюртюлинского лесничества (лесопарка)Республики Башкортостан (субъект РФ)Способ лесопатологического обследования: 1. Визуальный 2. Инструментальный **Место проведения**

Участковое лесничество	Урочище (дача)	Квартал (кварталы)	Выдел (выделы)	Площадь, га
<i>Дюртюлинское</i>		35	17	27,6

Лесопатологическое обследование проведено на общей площади \_17,5 га.



## 2. Инструментальное обследование лесного участка

1. Фактическая таксационная характеристика лесного насаждения не соответствует таксационному описанию. Причины несоответствия: давность лесоустройства (1997 год).

Ведомость лесных участков с выявленными несоответствиями таксационным описаниям приведена в приложении 1 к Акту.

2. Состояние насаждений: с нарушенной устойчивостью  V  
с утраченной устойчивостью

причины повреждения: смоляной рак; изменение уровня грунтовых вод под действием почвенно-климатических факторов; бурелом.

В том числе:

заселено (отработано) стволовыми вредителями

Вид вредителя	Порода	Встречаемость (% заселённых деревьев)	Степень заселения лесного насаждения (слабая, средняя, сильная)
Златка большая сосновая	Сосна	Отработано 1,6 % дер.	Слабая
Зелёная узкотелая златка	Осина	Отработано 2% дер.	Слабая

Повреждено огнём

Вид пожара	Порода	Состояние корневых лап		Состояние корневой шейки		Подсушивание луба	
		процент повреждённых огнём корней	процент деревьев с данным повреждением	ожог корневой шейки по окружности (1/4; 2/4;3/4;более 3/4)	процент деревьев с данным повреждением	по окружности (1/4; 2/4;3/4;более 3/4)	процент деревьев с данным повреждением
-	-	-	-	-	-	-	-
-	-	-	-	-	-	-	-
-	-	-	-	-	-	-	-

Поражено болезнями

Вид болезни	Порода	Встречаемость (% поражённых деревьев)	Степень поражения лесного насаждения (слабая, средняя, сильная)
Смоляной рак	Сосна	6,9%	слабая
-	-	-	-

3. Выборке подлежит 3,6 % деревьев,

в том числе:

ослабленных \_\_\_\_\_ % (причины назначения)

сильно ослабленных \_\_\_\_\_ % (причины назначения)

усыхающих \_\_\_\_\_ % (причины назначения)

свежего сухостоя \_\_\_\_\_ 2,0 \_\_\_\_\_ %,

в том числе: свежего ветровала \_\_\_\_\_ %

свежего бурелома \_\_\_\_\_ %

старого ветровала \_\_\_\_\_ 0,7 \_\_\_\_\_ %

в том числе: старого бурелома \_\_\_\_\_ 0,7 \_\_\_\_\_ %

старого сухостоя \_\_\_\_\_ 0,9 \_\_\_\_\_ %

4. Полнота лесного насаждения после уборки деревьев, подлежащих рубке, составит \_\_\_\_\_ 0,67  
Критическая полнота для данной категории лесных насаждений составляет не лимитируется

## 5. ЗАКЛЮЧЕНИЕ

С целью предотвращения негативных процессов или снижения ущерба от их воздействия рекомендовано:

Участковое лесничество	Урочище (дача)	Квартал	Выдел	Площадь, выдела, га	Вид мероприятия	Площадь, мероприятия, га	Порода	Запас на выдел, кбм	Крайние сроки проведения
Дюртюлинское		35	17	27,6	ВСП	17,5	С, Ос	187	4 кв. 2017г.

Ведомость перечета деревьев назначенных в рубку и абрис лесного участка прилагаются (приложение 2 и 3 к Акту)

6. Меры по обеспечению возобновления естественное возобновление

7. Мероприятия, необходимые для предупреждения повреждения или поражения смежных насаждений \_\_\_\_\_ своевременная вывозка древесины одновременно с заготовкой \_\_\_\_\_

Дата проведения обследований \_\_\_\_\_ 11.09.17 \_\_\_\_\_

Исполнитель работ по проведению лесопатологических обследований:

Инженер – лесопатолог филиала ФБУ «Рослесозащита»- «ЦЗЛ Республики Башкортостан»

Ф.И.О. Илтубаев Юрий Михайлович Подпись \_\_\_\_\_ 

Ведомость лесных участков с выявленными несоответствиями таксационным описаниям

Источник данных	Год проведения лесосурьейства	Номер квартала	Номер выдела	Площадь выдела, га	Целевое назначение лесов	Категория защитных лесов	Номер лесопатологического выдела	Площадь лесопатологического выдела, га	Таксационная характеристика										Заложено пробных площадей		
									Состав	попoда	возраст, лет	средняя высота, м	средний диаметр, см	тип леса	ТУМ	полнота	Бонитет	запас, ком/га	количество, шт.	общая площадь, га	
ТО	1997	35	17	27,6	3	150		17,5	10С	С	80	28	32	СН		0,7	1А	320	2	1,4	
	2017	35	17	27,6		9С10с	С		100	28	28	В2	0,7			1А	248				
Ф										Ос		24	27								

О – таксационные описания  
Ф – фактическая характеристика лесного насаждения

Исполнитель работ по проведению лесопатологических обследований: Инженер – лесопатолог филиала ФБУ «Рослесозащита» - «ЦЗЛ Республики Башкортостан»

ИО Илтубаев Юрий Михайлович Подпись

*Ил*  
03.11.17



**Ведомость перечета деревьев назначенных в рубку**

## ВРЕМЕННАЯ ПРОБНАЯ ПЛОЩАДЬ № 1

Субъект Башкортостан Российской Федерации Республика

Лесничество (лесопарк) Дюртюлинское Квартал 35 Выдел 17

Площадь 17,5 га,

Номер очага вредных организмов \_\_\_\_\_ Размер пробной площади 1,48 га

Таксационная характеристика:

Тип леса СНВ2 Состав 9С1Ос Возраст 100 Бонитет 1А

Полнота 0,7 Запас на га 248 Возобновление \_\_\_\_\_

Время и причина ослабления лесного насаждения смоляной рак; усыхание в результате изменения уровня грунтовых вод под действием почвенно- климатических факторов; бурелом.


Тип очага вредных организмов: эпизодический, хронический (подчеркнуть)

Фаза развития очага вредных организмов: начальная, нарастания численности, собственно вспышка, кризис (подчеркнуть)

Состояние лесного насаждения, намечаемые мероприятия не удовлетворительное, выборочная санитарная рубка

Исполнитель работ по проведению лесопатологических обследований:

Инженер – лесопатолог филиала ФБУ «Рослесозащита»- «ЦЗЛ Республики Башкортостан»

ФИО Илтубаев Юрий Михайлович Подпись 

Дата составления документа 09.11.17 . Телефон 8 (347) 248-19-91

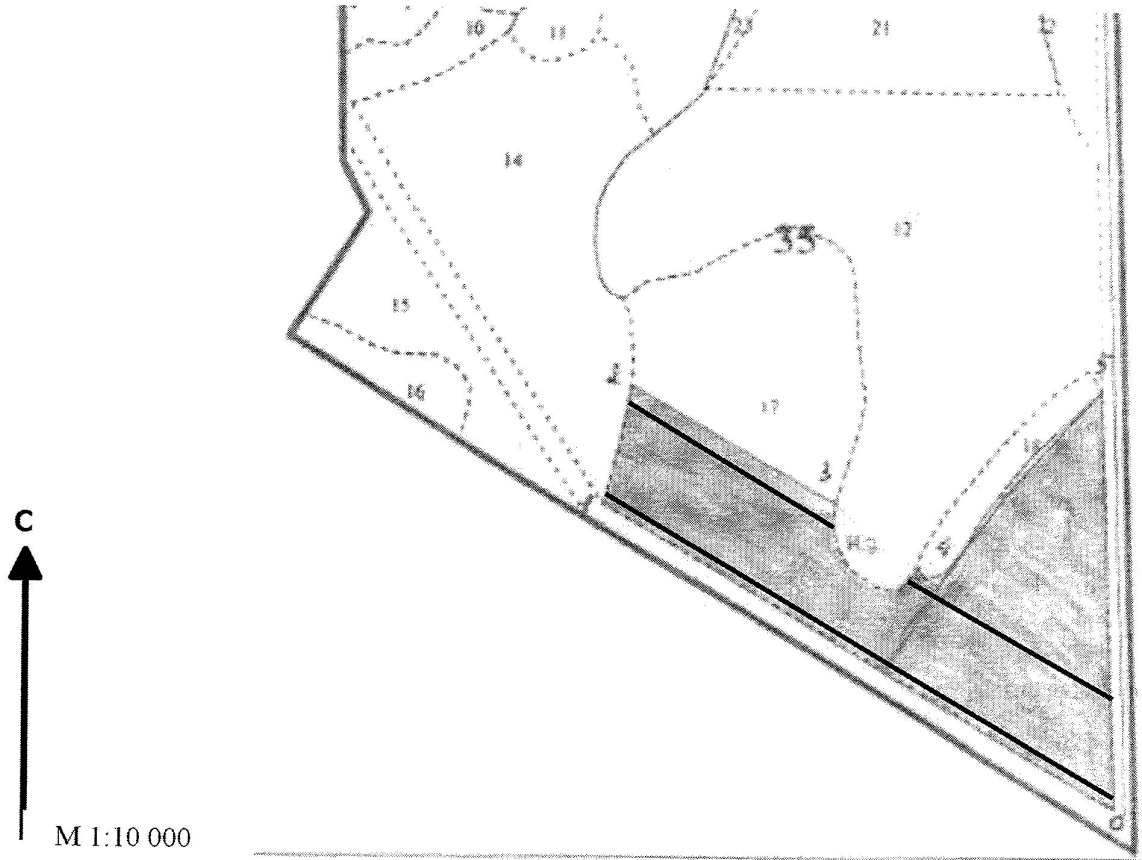


36 и более																			
Итого, %		92	6											2	100				
кбм		18,8	1,3											0,3	20,5				
штук		43	4											1	48	1			



Абрис участка

Лесничество: Дюртюлинское  
Участковое лесничество: Дюртюлинское  
Вид СОМ: ВСР. Квартал: 35 . Площадь: 17,5 га



N выдела	Ленты (круговой площадки) перечета				
	N ленты (площадки)	длина, м	ширина, м	радиус, м	Площадь, га
17	1	680	10		0,68
	2	820	10		0,8

Номера точек	Коор-динаты	Румбы линий	Длина, м	Номера точек	Коор-динаты	Румбы линий	Длина, м	Номера точек	Коор-динаты	Румбы линий	Длина, м
0-1		СВ-30°	860								
1-2		СВ-13°	175								
2-3		ЮВ-60°	340								
3-4		ЮВ-51°	190								
4-5		СВ-40°	370								
5-0		ЮЗ-0°	600								

Условные обозначения: кварталы ЛП выдел — промеры • поворотные точки — лента □ выдела

Исполнитель работ по проведению лесопатологического обследования:  
 ФИО Илтубаев Ю.М., инженер-лесопатолог ЦЗЛ Респ. Башкортостан Подпись   
 ФИО \_\_\_\_\_ Подпись \_\_\_\_\_  
 Дата составления документа 05.11.17 Телефон (347)248-19-91