

Заместитель министра лесного хозяйства
Республики Башкортостан

Олегу Мурзагильдин А.Р.

« 17 » ноября 2017 г.

Акт 1574
лесопатологического обследования

лесных насаждений Уфимского лесничества (лесопарка)

Республики Башкортостан (субъект РФ)

Способ лесопатологического обследования: 1. Визуальный

2. Инструментальный

Место проведения

Участковое лесничество	Урочище (дача)	Квартал (кварталы)	Выдел (выделы)	Площадь, га
<i>Нурлинское</i>		4	2	0,8


Лесопатологическое обследование проведено на общей площади 0,8 га.

AS *MS*

2. Инструментальное обследование лесного участка

1. Фактическая таксационная характеристика лесного насаждения соответствует (не соответствует) (нужное подчеркнуть) таксационному описанию.

Ведомость лесных участков с выявленными несоответствиями таксационным описаниям приведена в приложении 1 к Акту.

2. Состояние насаждений: **с нарушенной устойчивостью** 
с утраченной устойчивостью

причины повреждения: изменения уровня грунтовых вод под воздействием почвенно-климатических факторов

В том числе:

заселено (отработано) стволовыми вредителями

Вид вредителя	Порода	Встречаемость (% заселённых деревьев)	Степень заселения лесного насаждения (слабая, средняя, сильная)
-	-	-	-
-	-	-	-
-	-	-	-

Повреждено огнём

Вид пожара	Порода	Состояние корневых лап		Состояние корневой шейки		Подсушивание луба	
		процент повреждённых огнём корней	процент деревьев с данным повреждением	ожог корневой шейки по окружности (1/4; 2/4; 3/4; более 3/4)	процент деревьев с данным повреждением	по окружности (1/4; 2/4; 3/4; более 3/4)	процент деревьев с данным повреждением
-	-	-	-	-	-	-	-
-	-	-	-	-	-	-	-
-	-	-	-	-	-	-	-

Поражено болезнями

Вид болезни	Порода	Встречаемость (% поражённых деревьев)	Степень поражения лесного насаждения (слабая, средняя, сильная)
-	-	-	-
-	-	-	-

3. Выборке подлежит 12.4 % деревьев,

в том числе:

ослабленных _____ %

сильно ослабленных _____ %

усыхающих _____ %

свежего сухостоя _____ 7.4 _____ %, (причины назначения) изменения уровня грунтовых вод под воздействием почвенно-климатических факторов

в том числе: свежего ветровала _____ %,

свежего бурелома _____ %, (причины назначения)

старого ветровала _____ %, (причины назначения)

в том числе: старого бурелома _____ %

старого сухостоя _____ 5.0 _____ %, (причины назначения)

4. Полнота лесного насаждения после уборки деревьев, подлежащих рубке, составит- 0,5
Критическая полнота для данной категории лесных насаждений составляет – 0,3

5. ЗАКЛЮЧЕНИЕ

С целью предотвращения негативных процессов или снижения ущерба от их воздействия рекомендовано: проведение ВСП. Министерству лесного хозяйства Республики Башкортостан необходимо внести изменения таксационных характеристик в ГИЛ.

Участковое лесничество	Урочище (дача)	Квартал	Выдел	Площадь, выдела, га	Вид мероприятия	Площадь, мероприятия, га	Порода	Запас на выдел, кбм	Крайние сроки проведения
Нурлинское		4	2	0,8	ВСП	0,8	7Б2Д1 Кл+Лп	162	1-4 кв.2018г.

Ведомость перечета деревьев назначенных в рубку и абрис лесного участка прилагаются (приложение 2 и 3 к Акту)

6. Меры по обеспечению возобновления _____ естественное возобновление

7. Мероприятия, необходимые для предупреждения повреждения или поражения смежных насаждений своевременная вывозка древесины одновременно с заготовкой _____

Дата проведения обследований 06.2017

Исполнитель работ по проведению лесопатологических обследований:

ФИО Сахаутдинов Р.А. Подпись _____

Ведомость лесных участков с выявленными несоответствиями таксационным описаниям

Источник данных	Год проведения лесосурьейства	Номер квартала	Номер выдела	Площадь выдела, га	Целевое назначение лесов	Категория защитных лесов	Номер лесопатологического выдела	Площадь лесопатологического выдела, га	Таксационная характеристика										Заложено пробных площадей																											
									состав	порода	возраст, лет	средняя высота, м	средний диаметр, см	тип леса	ТУМ	полнота	бонитет	запас, куб/га	количество, шт.	общая площадь, га																										
ТО	2014	4	2	0,8	Защ	Зеленая зона		0,8	7Б2/Д1Кл+Лп	Б	80	26	32	СН	0,6	1	170		1	0,80																										
																					Д	60	19	26																						
																					Кл	60	16	16																						
																					Лп	60																								
Ф		4	2	0,8	Защ	Зеленая зона		0,8	7Б2/Д1Кл+Лп	Б	80	26	32	СН	0,6	1	170		1	0,80																										
																					Д	60	19	26																						
																					Кл	60	16	16																						
																					Лп	60																								

ТО – таксационные описания
 Ф - фактическая характеристика лесного насаждения
 Исполнитель работ по проведению лесопатологических обследований:
 ФИО Сахутдинов Р.А. Подпись 

Приложение 1.1

к акту лесопатологических обследований

Результаты проведения лесопатологических обследований лесных насаждений за июнь 2017 г.

(месяц)

Субъект Российской Федерации Республика Башкортостан Лесничество (лесопарк) Уфимское
 Участковое лесничество Нурлинское Урочище (лесная дача) _____

Номер квартала	Номер выдела	Площадь выдела, га	Целевое назначение лесов	Категория защитных лесов	Номер лесопатологического выдела	Площадь лесопатологического выдела, га	Таксационная характеристика лесного насаждения									Число деревьев на пробе, шт.	Распределение деревьев по категориям состояния, % от запаса										Признаки повреждения деревьев	Доля повреждённых деревьев, %	Причина ослабления, повреждения	Поджегит рубке, %	Реком-ендуемые		
							состав	порода	возраст	средняя высота, м	средний диаметр, см	тип леса	полнота	бонитет	запас, куб. м/га		без признаков ослабления	ослабленные	сильно ослабленные	усыхающие	свежий сухойстой	старый сухойстой	свежий ветровал	старый ветровал	свежий бурелом	старый бурелом					вид	площадь, га	
1	2	0,8	3	4	5	6	7	8	9	10	11	12	13	14	15	16	17	18	19	20	21	22	23	24	25	26	27	27	29	30	31	32	3
4	2	0,8	3	3	3	0,8	7	7	Б	80	26	32	СН	0,6	1	119	139	24	20	21	22	9	6	0	0	0	0	355	19	773	31	32	3
								2	Д	60	20	26				34	69	23	44	13	11	3	6	0	0	0	0	360, 824	21	773	11,9	ВСП 0,8	
								1	Кл	60	16	16				17	82	15	35	16	26	8	0	0	0	0	103	6	773				
									Лп	60							8	0	0	0	0	0	0	0	0	0	355	0	773				

Примечание – Показатели, не соответствующие таксационному описанию отмечаются «*». Исполнитель работ по проведению лесопатологических обследований ФИО Сахутдинов Р.А. Подпись Р.А. Сахутдинов Дата составления документа 02.07.17 Телефон 8 (347) 248-19-91

Ведомость перечета деревьев назначенных в рубку

ВРЕМЕННАЯ ПРОБНАЯ ПЛОЩАДЬ № 1

Субъект Российской Федерации Республика Башкортостан
 Лесничество (лесопарк) Уфимское Квартл 4 Выдел 2
 Площадь 0.8 га,

Номер очага вредных организмов _____ Размер пробной площади 0,8 га

Таксационная характеристика:

Тип леса СН Состав 7Б2Д1Кл+Лп Возраст 80 Бонитет 1

Полнота 0,6 Запас на га 170 Возобновление естественное

Время и причина ослабления лесного насаждения изменения уровня грунтовых вод под воздействием почвенно-климатических факторов

Тип очага вредных организмов: эпизодический, хронический (подчеркнуть)

Фаза развития очага вредных организмов: начальная, нарастания численности, собственно вспышка, кризис (подчеркнуть)

Состояние лесного насаждения, намечаемые мероприятия неудовлетворительное, выборочная санитарная рубка

Исполнитель работ по проведению лесопатологических обследований:

ФИО Сахаутдинов Р.А. Подпись САХАУТДИНОВ Р.А.

Дата составления документа 08.11.17 Телефон 8 (347) 248-19-91


ВЕДОМОСТЬ ПЕРЕЧЕТА ДЕРЕВЬЕВ

Порода:	БЕРЕЗА		кв	4	выд	2	пр.площадь	0.80										
Ступени	Количество деревьев по категориям состояния, шт.													Всего деревьев				
толщины,																		
см														шт.	в т.ч. подлежат рубке, шт			
																ветровал,		
														бурелом				
	I	II	III	IV		V		VI			НЗ	З	О	НЗ	З	О	шт.	
	2	3	4	5	6	7	8	9	10	11	12	13	14	15	16			
1	2	3	4	5	6	7	8	9	10	11	12	13	14	15	16			
8	0													0	0			
12	0	0	0	0		0			0					0	0			
16	0	0	0	0		0		0	0		0			0	0			
20	4	0	3	2		3		1	0		0			13	4			
24	7	5	4	4		3		4			0			27	7			
28	8	7	8	7		6		5			0			41	11			
32	10	8	9	8		1		1			0			37	2			
36 и более	5	5	4	7		0		0			0			21	0			
кубомасса	23.0	18.7	19.5	21.1	0.0	6.7	0.0	6.0	0.0	0.0	0.0	0.0	0.0	95.0	13			
Итого, %	24.2	19.7	20.5	22.2	0.0	7.1	0.0	6.3	0.0	0.0	0.0	0.0	0.0	100.0	13.3			
Шт.	34	25	28	28	0	13	0	11	0	0	0	0	0	139	24			

Порода:	ДУБ																	
Ступени	Количество деревьев по категориям состояния, шт.													Всего деревьев				
толщины,																		
см														шт.	в т.ч. подлежат рубке,шт			
																ветровал,		
														бурелом				
	I	II	III	IV		V		VI			НЗ	З	О	НЗ	З	О	шт.	
	2	3	4	5	6	7	8	9	10	11	12	13	14	15	16			
1	2	3	4	5	6	7	8	9	10	11	12	13	14	15	16			
8	0													0	0			
12	0	0	0	0		0		0						0	0			
16	1	3	2	1		0		1			0			8	1			
20	3	7	2	4		3		1			0			20	4			
24	6	12	6	4		0		0			0			28	0			
28	4	7	0	0		0		2			0			13	2			
32	0	0	0	0		0		0			0			0	0			
36 и более	0	0	0	0		0		0			0			0	0			
кубомасса	5.8	11.5	3.3	2.9	0.0	0.8	0.0	1.6	0.0	0.0	0.0	0.0	0.0	25.9	2.4			
Итого, %	22.5	44.3	12.8	11.0	0.0	3.1	0.0	6.2	0.0	0.0	0.0	0.0	0.0	100.0	9.3			
Шт.	14	29	10	9	0	3	0	4	0	0	0	0	0	69	7			

Примечание: НЗ – незаселенное, З – заселенное, О – отработанное вредителями

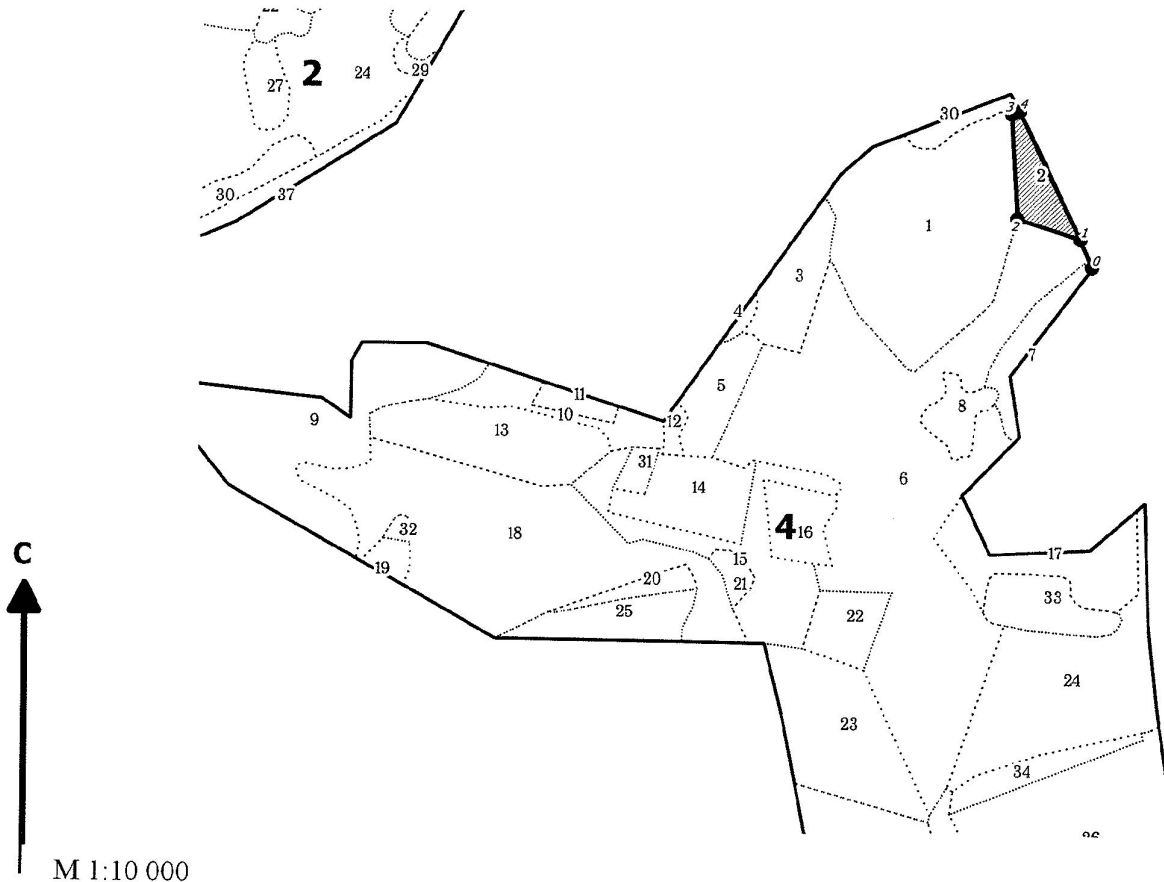
Исполнитель работ по проведению лесопатологических обследований:

ФИО Сахаутдинов Р.А. Подпись 

Дата составления документа 08.11.17 .2017 г. Телефон 8 (347) 248-19-91

Лесничество: Уфимское
Участковое лесничество: Нурлинское
Вид СОМ: ВСР. Квартал: 4. Площадь: 0,8 га

Абрис участка



№ выдела	Ленты (круговой площадки) перечета				
	№ ленты (площадки)	длина, м	ширина, м	радиус, м	Площадь, га
2					0.8

Номера точек	Координаты	Румбы линий	Длина, м	Номера точек	Координаты	Румбы линий	Длина, м	Номера точек	Координаты	Румбы линий	Длина, м
0-1		СЗ 24°09'	46								
1-2		СЗ 72°00'	95								
2-3		СЗ 03°19'	150								
3-4		СВ 70°01'	12								
4-1		ЮВ 25°35'	203								

Условные обозначения: кварталы промеры лента выдела поворотные точки

Исполнитель работ по проведению лесопатологического обследования:
 ФИО Сахатдинов Р.А., инженер-лесопатолог ЦЗЛ Респ. Башкортостан Подпись _____
 ФИО _____ Подпись _____
 Дата составления документа _____ Телефон (347)248-19-91