


Заместитель министра лесного хозяйства
Республики Башкортостан

 Мурзагильдин А.Р.

« 17 / » ноября 2017 г.

Акт 1573
лесопатологического обследования

лесных насаждений Уфимского лесничества (лесопарка)

Республики Башкортостан (субъект РФ)

Способ лесопатологического обследования: 1. Визуальный

2. Инструментальный

Место проведения

Участковое лесничество	Урочище (дача)	Квартал (кварталы)	Выдел (выделы)	Площадь, га
<i>Красноярское</i>		19	7	23,6

Лесопатологическое обследование проведено на общей площади 23,6 га.



2. Инструментальное обследование лесного участка

1. Фактическая таксационная характеристика лесного насаждения соответствует (не соответствует) (нужное подчеркнуть) таксационному описанию.

Ведомость лесных участков с выявленными несоответствиями таксационным описаниям приведена в приложении 1 к Акту.

2. Состояние насаждений: **с нарушенной устойчивостью** **с утраченной устойчивостью**

причины повреждения: изменения уровня грунтовых вод под воздействием почвенно-климатических факторов

В том числе:

заселено (отработано) стволовыми вредителями

Вид вредителя	Порода	Встречаемость (% заселённых деревьев)	Степень заселения лесного насаждения (слабая, средняя, сильная)
-	-	-	-
-	-	-	-
-	-	-	-

Повреждено огнём

Вид пожара	Порода	Состояние корневых лап		Состояние корневой шейки		Подсушивание луба	
		процент повреждённых огнём корней	процент деревьев с данным повреждением	ожог корневой шейки по окружности (1/4; 2/4;3/4;более 3/4)	процент деревьев с данным повреждением	по окружности (1/4; 2/4;3/4;более 3/4)	процент деревьев с данным повреждением
-	-	-	-	-	-	-	-
-	-	-	-	-	-	-	-
-	-	-	-	-	-	-	-

Поражено болезнями

Вид болезни	Порода	Встречаемость (% поражённых деревьев)	Степень поражения лесного насаждения (слабая, средняя, сильная)
-	-	-	-
-	-	-	-

3. Выборке подлежит 15.4 % деревьев,

в том числе:

ослабленных _____ %

сильно ослабленных _____ %

усыхающих _____ %

свежего сухостоя _____ 13.4 _____ %, (причины назначения) изменения уровня грунтовых вод под воздействием почвенно-климатических факторов

в том числе: свежего ветровала _____ %,

свежего бурелома _____ %, (причины назначения)

старого ветровала _____ %, (причины назначения)

в том числе: старого бурелома _____ %

старого сухостоя _____ 2.0 _____ %, (причины назначения)

4. Полнота лесного насаждения после уборки деревьев, подлежащих рубке, составит- 0,5
Критическая полнота для данной категории лесных насаждений составляет – 0,3

5. ЗАКЛЮЧЕНИЕ

С целью предотвращения негативных процессов или снижения ущерба от их воздействия рекомендовано: проведение ВСП. Министерству лесного хозяйства Республики Башкортостан необходимо внести изменения таксационных характеристик в ГИЛ.

Участковое лесничество	Урочище (дача)	Квартал	Выдел	Площадь, выдела, га	Вид мероприятия	Площадь, мероприятия, га	По-рода	Запас на выдел, кбм	Крайние сроки проведения
<i>Красноярское</i>		<i>19</i>	<i>7</i>	<i>23.6</i>	<i>ВСП</i>	<i>23.6</i>	<i>7Д2Лп1Б</i>	<i>436</i>	<i>1-4 кв.2018г.</i>

Ведомость перечета деревьев назначенных в рубку и абрис лесного участка прилагаются (приложение 2 и 3 к Акту)

6. Меры по обеспечению возобновления естественное возобновление

7. Мероприятия, необходимые для предупреждения повреждения или поражения смежных насаждений своевременная вывозка древесины одновременно с заготовкой

Дата проведения обследований 06.2017

Исполнитель работ по проведению лесопатологических обследований:


ФИО Сахаутдинов Р.А. Подпись _____

Ведомость лесных участков с выявленными несоответствиями таксационным описаниям

Источник данных	Год проведения лесосурьейства	Номер квартала	Номер выдела	Площадь выдела, га	Целевое назначение лесов	Категория защитных лесов	Номер лесопатологического выдела	Площадь лесопатологического выдела, га	Таксационная характеристика										Заложено пробных площадей				
									состав	попада	возраст, лет	средняя высота, м	средний диаметр, см	тип леса	ТУМ	полнота	бонитет	запас, км/га	количество, шт.	общая площадь, га			
ТО	2014	19	7	23.6	Защ	Зеленая зона		23.6	7Д2Лп1Б	Д	55	15	18	18	СН		0,6	4	130		4	2.0	
										Лп	85	14	16	16									
										Б	85	19	30	30									
Ф		19	7	23.6					7Д2Лп1Б	Д	55	15	18	18			0,6	4	130		4	2.0	
										Лп	85	14	16	16									
										Б	85	19	30	30									

ТО – таксационные описания

Ф - фактическая характеристика лесного насаждения

Исполнитель работ по проведению лесопатологических обследований: ФИО Сахутдинов Р.А. Подпись 

к акту лесопатологических обследований

Результаты проведения лесопатологических обследований лесных насаждений за июнь 2017 г.

(месяц)

Субъект Российской Федерации Республика БашкортостанЛесничество (лесопарк) УфимскоеУчастковое лесничество Красноярское

Урочище (лесная дача)

Номер квартала	Номер выдела	Площадь выдела, га	Лесное назначение лесов	Категория защитных лесов	Номер лесопатологического выдела	Площадь лесопатологического выдела, га	Таксационная характеристика лесного насаждения								Число деревьев на пробе, шт.	Распределение деревьев по категориям состояния, % от запаса										Признаки повреждения деревьев	Доля повреждённых деревьев, %	Причина ослабления, повреждена	Подлежит рубке, %	Рекомендуемые мероприятия		
							состав	порода	возраст	средняя высота, м	средний диаметр, см	тип леса	плотота	бонитет		запас, куб. м/га	без признаков ослабления	ослабленные	сильно ослабленные	усыхающие	свежий сухой	старый сухой	свежий ветровал	старый ветровал	свежий бурелом					старый бурелом	вид	площадь, га
1	2	3	4	5	6	7	8	9	10	11	12	13	14	15	16	17	18	19	20	21	22	23	24	25	26	27	27	29	30	31	32	33
19	7	23.6	3	3		23.6	7	Д	55	15	18				91	677	13	31	14	15	1	0	0	0	0	355,824	50	773				
							2	Лп		14	16	СН	0,6	4	26	353	14	31	7	7	0	0	0	0	0	355,824	3	773	14.2	ВСР	23.6	
							1	Б	85	19	30				13	73	0	53	7	7	0	0	0	0	355,391	51	773					

Примечание – Показатели, не соответствующие таксационному описанию отмечаются «*»

Исполнитель работ по проведению лесопатологических обследований:

ФИО Сахаутдинов Р. А. Подпись [подпись] Дата составления документа 08.11.17 Телефон 8 (347) 248-19-91

Ведомость перечета деревьев назначенных в рубку

ВРЕМЕННАЯ ПРОБНАЯ ПЛОЩАДЬ № 1

Субъект Российской Федерации Республика Башкортостан
 Лесничество (лесопарк) Уфимское Квартл 19 Выдел 7
 Площадь 23.6 га,

Номер очага вредных организмов _____ Размер пробной площади 2.0 га

Таксационная характеристика:

Тип леса СН Состав 7Д2Лп1Б Возраст 55 Бонитет 4

Полнота 0.6 Запас на га 130 \ Возобновление естественное


Время и причина ослабления лесного насаждения изменения уровня грунтовых вод под воздействием почвенно-климатических факторов

Тип очага вредных организмов: эпизодический, хронический (подчеркнуть)

Фаза развития очага вредных организмов: начальная, нарастания численности, собственно вспышка, кризис (подчеркнуть)

Состояние лесного насаждения, намечаемые мероприятия неудовлетворительное, выборочная санитарная рубка

Исполнитель работ по проведению лесопатологических обследований:

ФИО Сахаутдинов Р.А. Подпись 

Дата составления документа 08.11.17 Телефон 8 (347) 248-19-91

ВЕДОМОСТЬ ПЕРЕЧЕТА ДЕРЕВЬЕВ

Порода:	ДУБ		кв	19	выд	7	пр.площадь	2.00							
Ступени	Количество деревьев по категориям состояния, шт.													Всего деревьев	
толщины,														по ступеням	
см														шт.	в т.ч. подлежат рубке, шт
				ветровал,								бурелом			
	I	II	III	IV		V		VI							
				НЗ	З	НЗ	З	НЗ	З	О	НЗ	З	О		
1	2	3	4	5	6	7	8	9	10	11	12	13	14	15	16
8	0													0	0
12	15	0	6	6		15			0					42	15
16	12	39	42	54		30		0	0		0			177	30
20	45	81	90	45		36		6	0		0			303	42
24	12	36	36	12		18		0			0			114	18
28	6	9	18	0		8		0			0			41	8
32	0	0	0	0		0		0			0			0	0
36 и более	0	0	0	0		0		0			0			0	0
кубомасса	23.2	47.4	56.0	25.0	0.0	27.1	0.0	1.6	0.0	0.0	0.0	0.0	0.0	180.4	29
Итого, %	12.9	26.3	31.1	13.9	0.0	15.0	0.0	0.9	0.0	0.0	0.0	0.0	0.0	100.0	15.9
Шт.	90	165	192	117	0	107	0	6	0	0	0	0	0	677	113

Порода: ЛИПА


Ступени	Количество деревьев по категориям состояния, шт.													Всего деревьев	
толщины,														по ступеням	
см														шт.	в т.ч. подлежат рубке,шт
				ветровал,								бурелом			
	I	II	III	IV		V		VI							
				НЗ	З	НЗ	З	НЗ	З	О	НЗ	З	О		
1	2	3	4	5	6	7	8	9	10	11	12	13	14	15	16
8	0													0	0
12	15	27	12	6		8		3						71	11
16	27	45	45	14		16		9			0			156	25
20	15	32	36	11		12		4			0			110	16
24	0	6	6	4		0		0			0			16	0
28	0	0	0	0		0		0			0			0	0
32	0	0	0	0		0		0			0			0	0
36 и более	0	0	0	0		0		0			0			0	0
кубомасса	7.3	15.8	16.0	5.8	0.0	4.9	0.0	2.1	0.0	0.0	0.0	0.0	0.0	51.9	7.1
Итого, %	14.0	30.5	30.8	11.1	0.0	9.5	0.0	4.1	0.0	0.0	0.0	0.0	0.0	100.0	13.6
Шт.	57	110	99	35	0	36	0	16	0	0	0	0	0	353	52

Порода: **БЕРЕЗА**

Ступени толщины, см	Количество деревьев по категориям состояния, шт.													Всего деревьев по ступеням толщины			
				ветровал,				бурелом						шт.	в т.ч. подлежат рубке, шт		
I	II	III	IV		V		VI			НЗ	З	О	НЗ			З	О
1	2	3	4	5	6	7	8	9	10	11	12	13	14	15	16		
8	0													0	0		
12	0	0				0		0						0	0		
16	0	0	0	0		0		0			0			0	0		
20	0	6	0	0		0		0			0			6	0		
24	0	12	9	1		2		0			0			24	2		
28	0	18	15	4		3		0			0			40	3		
32	0	3	0	0		0		0			0			3	0		
36 и более	0	0	0	0		0		0			0			0	0		
кубомасса	0.0	20.6	13.2	2.9	0.0	2.7	0.0	0.0	0.0	0.0	0.0	0.0	0.0	39.4	2.7		
Итого, %	0.0	52.3	33.4	7.4	0.0	6.9	0.0	0.0	0.0	0.0	0.0	0.0	0.0	100.0	6.9		
Шт.	0	39	24	5	0	5	0	0	0	0	0	0	0	73	5		

Примечание: НЗ – незаселенное, З – заселенное, О – отработанное вредителями

Исполнитель работ по проведению лесопатологических обследований:

ФИО Сахаутдинов Р.А. Подпись 

Дата составления документа 08.11 .2017 г. Телефон 8 (347) 248-19-91

