


Заместитель министра лесного хозяйства  
Республики Башкортостан

 Мурзагильдин А.Р.

« 17 » ноября 2017 г.

Акт 1562  
лесопатологического обследования

лесных насаждений Уфимского лесничества (лесопарка)

Республики Башкортостан (субъект РФ)

Способ лесопатологического обследования: 1. Визуальный

2. Инструментальный

Место проведения

Участковое лесничество	Урочище (дача)	Квартал (кварталы)	Выдел (выделы)	Площадь, га
Юматовское		47	31	1,0

Лесопатологическое обследование проведено на общей площади 1,0 га.

## 2. Инструментальное обследование лесного участка

1. Фактическая таксационная характеристика лесного насаждения соответствует (не соответствует) (нужное подчеркнуть) таксационному описанию.

Ведомость лесных участков с выявленными несоответствиями таксационным описаниям приведена в приложении 1 к Акту.

2. Состояние насаждений: **с нарушенной устойчивостью**



**с утраченной устойчивостью**

причины повреждения: изменения уровня грунтовых вод под воздействием почвенно-климатических факторов

В том числе:

заселено (отработано) стволовыми вредителями

Вид вредителя	Порода	Встречаемость (% заселённых деревьев)	Степень заселения лесного насаждения (слабая, средняя, сильная)
-	-	-	-
-	-	-	-
-	-	-	-

Повреждено огнём

Вид пожара	Порода	Состояние корневых лап		Состояние корневой шейки		Подсушивание луба	
		процент повреждённых огнём корней	процент деревьев с данным повреждением	ожог корневой шейки по окружности (1/4; 2/4; 3/4; более 3/4)	процент деревьев с данным повреждением	по окружности (1/4; 2/4; 3/4; более 3/4)	процент деревьев с данным повреждением
-	-	-	-	-	-	-	-
-	-	-	-	-	-	-	-
-	-	-	-	-	-	-	-

Поражено болезнями

Вид болезни	Порода	Встречаемость (% поражённых деревьев)	Степень поражения лесного насаждения (слабая, средняя, сильная)
-	-	-	-
-	-	-	-

3. Выборке подлежит \_\_ 17.8 % деревьев,

в том числе:

ослабленных \_\_\_\_\_ %

сильно ослабленных \_\_\_\_\_ %

усыхающих \_\_\_\_\_ %

свежего сухостоя 9.9 \_\_\_\_\_ %, (причины назначения) изменения уровня грунтовых вод под воздействием почвенно-климатических факторов

в том числе: свежего ветровала \_\_\_\_\_ %,

свежего бурелома \_\_\_\_\_ %, (причины назначения)

старого ветровала \_\_\_\_\_ %, (причины назначения)

в том числе: старого бурелома \_\_\_\_\_ %

старого сухостоя \_\_\_\_\_ 7.9 \_\_\_\_\_ %, (причины назначения)

4. Полнота лесного насаждения после уборки деревьев, подлежащих рубке, составит- 0,5  
Критическая полнота для данной категории лесных насаждений составляет – 0,3

## 5. ЗАКЛЮЧЕНИЕ

С целью предотвращения негативных процессов или снижения ущерба от их воздействия рекомендовано: проведение ВСП. Министерству лесного хозяйства Республики Башкортостан необходимо внести изменения таксационных характеристик в ГИЛ.

Участковое лесничество	Урочище (дача)	Квартал	Выдел	Площадь, выдела, га	Вид мероприятия	Площадь, мероприятия, га	По-рода	Запас на выдел, кбм	Крайние сроки проведения
Юматовское		47	31	1.0	ВСП	1.0	6Б4Д	25	1-4 кв.2018г.

Ведомость перечета деревьев назначенных в рубку и абрис лесного участка прилагаются (приложение 2 и 3 к Акту)

6. Меры по обеспечению возобновления естественное возобновление

7. Мероприятия, необходимые для предупреждения повреждения или поражения смежных насаждений своевременная вывозка древесины одновременно с заготовкой

Дата проведения обследований 06.2017

Исполнитель работ по проведению лесопатологических обследований:


ФИО Сахаутдинов Р.А. Подпись \_\_\_\_\_

**Ведомость лесных участков с выявленными несоответствиями таксационным описаниям**

Источник данных	Год проведения лесосурьейства	Номер квартала	Номер выдела	Площадь выдела, га	Целевое назначение лесов	Санаторная зона	Категория защитных лесов	Номер лесопатологического выдела	Площадь лесопатологического выдела, га	Таксационная характеристика										Заложено пробных площадей																															
										Источник данных	Год проведения лесосурьейства	Номер квартала	Номер выдела	Площадь выдела, га	Целевое назначение лесов	Санаторная зона	Категория защитных лесов	Номер лесопатологического выдела	Площадь лесопатологического выдела, га	состав	попада	возраст, лет	средняя высота, м	средний диаметр, см	тип леса	ТУМ	полнота	бонитет	запас, км/га	количество, шт.	общая площадь, га																				
ТО	2014	47	31	1.0	Защ	Санаторная зона	Категория защитных лесов	Номер лесопатологического выдела	Площадь лесопатологического выдела, га	1.0	состав	Б	80	23	28	тип леса	ТУМ	0,6	2	140	количество, шт.	1	1.0	общая площадь, га																											
																									6Б4Д	Д	80	19	26	СН																					
Ф		47	31	1.0	Защ	Санаторная зона	Категория защитных лесов	Номер лесопатологического выдела	Площадь лесопатологического выдела, га	1.0	состав	Б	80	23	28	тип леса	ТУМ	0,6	2	140	количество, шт.	1	1.0	общая площадь, га																											
																									6Б4Д	Д	80	19	26	СН																					

ТО -- таксационные описания

Ф - фактическая характеристика лесного насаждения

Исполнитель работ по проведению лесопатологических обследований: ФИО Сахаутдинов Р.А. Подпись 



**Ведомость перечета деревьев назначенных в рубку**

## ВРЕМЕННАЯ ПРОБНАЯ ПЛОЩАДЬ № 1

Субъект Российской Федерации Республика БашкортостанЛесничество (лесопарк) Уфимское Квартл 47 Выдел 31Площадь 1.0 га,Номер очага вредных организмов \_\_\_\_\_ Размер пробной площади 1.0 га

Таксационная характеристика:

Тип леса СН Состав бБ4Д Возраст 80 Бонитет 2Полнота 0,6 Запас на га 140 Возобновление естественноеВремя и причина ослабления лесного насаждения изменения уровня грунтовых вод под воздействием почвенно-климатических факторов

Тип очага вредных организмов: эпизодический, хронический (подчеркнуть)

Фаза развития очага вредных организмов: начальная, нарастания численности, собственно вспышка, кризис (подчеркнуть)

Состояние лесного насаждения, намечаемые мероприятия неудовлетворительное, выборочная санитарная рубка

Исполнитель работ по проведению лесопатологических обследований:

ФИО Сахаутдинов Р.А. Подпись Дата составления документа 08.11.17 Телефон 8 (347) 248-19-91

## ВЕДОМОСТЬ ПЕРЕЧЕТА ДЕРЕВЬЕВ


Порода:	БЕРЕЗА		кв	47	выд	31	пр.площадь	1.00							
Ступени	Количество деревьев по категориям состояния, шт.													Всего деревьев	
толщины,														по ступеням	
см														шт.	в т.ч. подлежат рубке, шт
	ветровал,						бурелом								
	I	II	III	IV		V		VI							
				НЗ	З	НЗ	З	НЗ	З	О	НЗ	З	О		
1	2	3	4	5	6	7	8	9	10	11	12	13	14	15	16
8	0													0	0
12	0	0	0	0		0		0						0	0
16	2	1	1	2		1		1	0		0			8	2
20	2	5	3	5		2		2	0		0			19	4
24	6	8	7	7		4		2			0			34	6
28	8	9	9	8		6		3			0			43	9
32	5	7	6	7		1		3			0			29	4
36 и более	1	2	3	3		0		1			0			10	1
кубомасса	13.8	18.7	18.0	18.9	0.0	7.0	0.0	7.1	0.0	0.0	0.0	0.0	0.0	83.5	14
Итого, %	16.5	22.4	21.5	22.7	0.0	8.4	0.0	8.5	0.0	0.0	0.0	0.0	0.0	100.0	16.9
Шт.	24	32	29	32	0	14	0	12	0	0	0	0	0	143	26

Порода: ДУБ

Ступени	Количество деревьев по категориям состояния, шт.													Всего деревьев	
толщины,														по ступеням	
см														шт.	в т.ч. подлежат рубке,шт
	ветровал,						бурелом								
	I	II	III	IV		V		VI							
				НЗ	З	НЗ	З	НЗ	З	О	НЗ	З	О		
1	2	3	4	5	6	7	8	9	10	11	12	13	14	15	16
8	1													1	0
12	0	0	0	0		0		0						0	0
16	0	3	2	0		0		0			0			5	0
20	2	5	3	4		2		2			0			18	4
24	4	11	9	7		3		2			0			36	5
28	5	8	4	6		4		3			0			30	7
32	2	6	2	2		1		1			0			14	2
36 и более	0	2	0	1		1		0			0			4	1
кубомасса	6.9	18.3	8.9	10.4	0.0	6.1	0.0	4.0	0.0	0.0	0.0	0.0	0.0	54.6	10.1
Итого, %	12.6	33.6	16.3	19.0	0.0	11.2	0.0	7.3	0.0	0.0	0.0	0.0	0.0	100.0	18.6
Шт.	14	35	20	20	0	11	0	8	0	0	0	0	0	108	19

*Примечание: НЗ – незаселенное, З – заселенное, О – отработанное вредителями*

Исполнитель работ по проведению лесопатологических обследований:

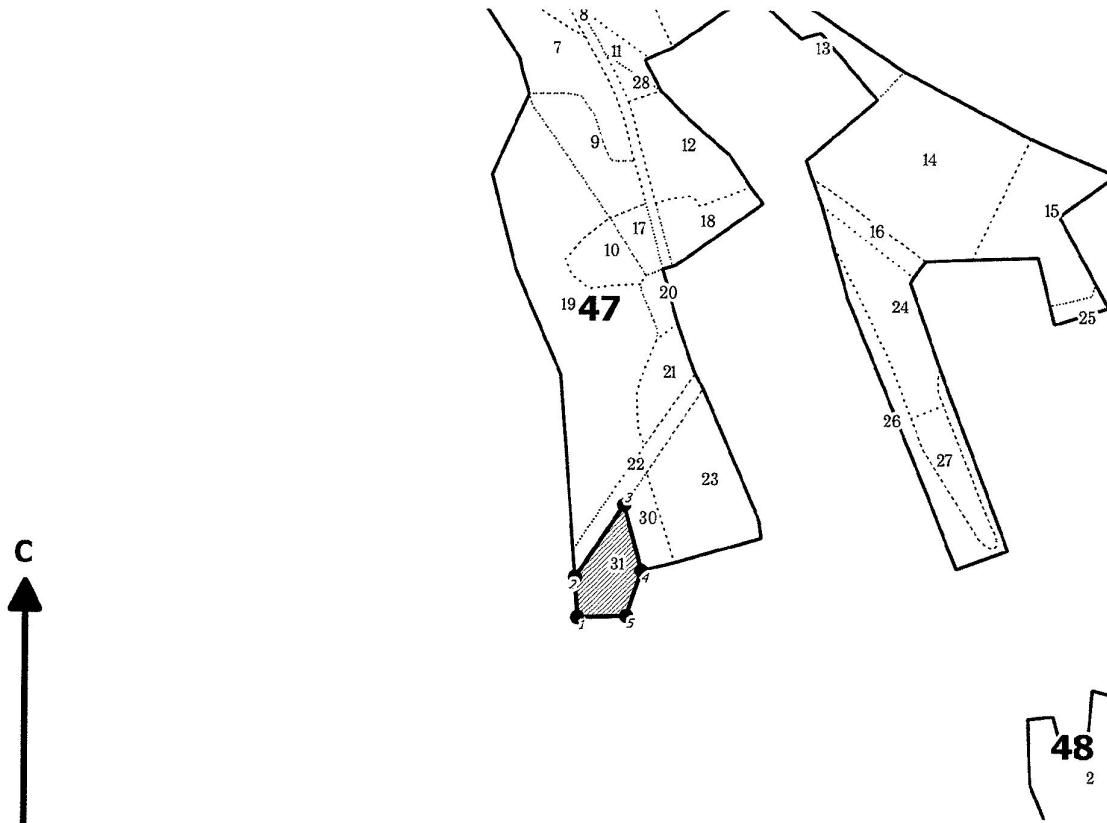
ФИО Сахаутдинов Р.А. Подпись 

Дата составления документа 08.11 2017 г. Телефон 8 (347) 248-19-91



Лесничество: Уфимское  
Участковое лесничество: Юматовское  
Вид СОМ: ВСП. Квартал: 47. Площадь: 1,0 га

Абрис участка



М 1:10 000

N выдела	Ленты (круговой площадки) перечета				
	N ленты (площадки)	длина. м	ширина. м	радиус. м	Площадь. га
31					1.0

Номера точек	Коор-динаты	Румбы линий	Длина. м	Номера точек	Коор-динаты	Румбы линий	Длина. м	Номера точек	Коор-динаты	Румбы линий	Длина. м	Номера точек	Коор-динаты	Румбы линий	Длина. м
1-2		СЗ 04°29'	57												
2-3		СВ 34°22'	125												
3-4		ЮВ 15°11'	96												
4-5		ЮЗ 17°56'	68												
5-6		ЮЗ 87°49'	70												

Условные обозначения: кварталы промеры лента выдела  
 ЛП выдел поворотные точки

Исполнитель работ по проведению лесопатологического обследования:

ФИО Сахаутдинов Р.А., инженер-лесопатолог ЦЗЛ Респ. Башкортостан Подпись \_\_\_\_\_  
 ФИО \_\_\_\_\_ Подпись \_\_\_\_\_  
 Дата составления документа \_\_\_\_\_ Телефон (347)248-19-91