


Заместитель министра лесного хозяйства
Республики Башкортостан

 Мурзагильдин А.Р.

« 17 » ноября 2017 г.

Акт

1561
лесопатологического обследования

лесных насаждений Уфимского лесничества (лесопарка)

Республики Башкортостан (субъект РФ)

Способ лесопатологического обследования: 1. Визуальный

2. Инструментальный

Место проведения

Участковое лесничество	Урочище (дача)	Квартал (кварталы)	Выдел (выделы)	Площадь, га
Юматовское		42	49	1,9


Лесопатологическое обследование проведено на общей площади 1,9 га.



2. Инструментальное обследование лесного участка

1. Фактическая таксационная характеристика лесного насаждения соответствует (не соответствует) (нужное подчеркнуть) таксационному описанию.

Ведомость лесных участков с выявленными несоответствиями таксационным описаниям приведена в приложении 1 к Акту.

2. Состояние насаждений: **с нарушенной устойчивостью** 
с утраченной устойчивостью

причины повреждения: изменения уровня грунтовых вод под воздействием почвенно-климатических факторов

В том числе:

заселено (отработано) стволовыми вредителями

Вид вредителя	Порода	Встречаемость (% заселённых деревьев)	Степень заселения лесного насаждения (слабая, средняя, сильная)
-	-	-	-
-	-	-	-
-	-	-	-

Повреждено огнём

Вид пожара	Порода	Состояние корневых лап		Состояние корневой шейки		Подсушивание луба	
		процент повреждённых огнём корней	процент деревьев с данным повреждением	ожог корневой шейки по окружности (1/4; 2/4; 3/4; более 3/4)	процент деревьев с данным повреждением	по окружности (1/4; 2/4; 3/4; более 3/4)	процент деревьев с данным повреждением
-	-	-	-	-	-	-	-
-	-	-	-	-	-	-	-
-	-	-	-	-	-	-	-

Поражено болезнями

Вид болезни	Порода	Встречаемость (% поражённых деревьев)	Степень поражения лесного насаждения (слабая, средняя, сильная)
-	-	-	-
-	-	-	-

3. Выборке подлежит __17.5 % деревьев,

в том числе:

ослабленных _____ %

сильно ослабленных _____ %

усыхающих _____ %

свежего сухостоя 9.7 _____ %, (причины назначения) изменения уровня грунтовых вод под воздействием почвенно-климатических факторов

в том числе: свежего ветровала _____ %,

свежего бурелома _____ %, (причины назначения)

старого ветровала _____ %, (причины назначения)

в том числе: старого бурелома _____ %

старого сухостоя _____ 7.8 _____ %, (причины назначения)

4. Полнота лесного насаждения после уборки деревьев, подлежащих рубке, составит- 0.7
Критическая полнота для данной категории лесных насаждений составляет – 0.3

5. ЗАКЛЮЧЕНИЕ

С целью предотвращения негативных процессов или снижения ущерба от их воздействия рекомендовано: проведение ВСП. Министерству лесного хозяйства Республики Башкортостан необходимо внести изменения таксационных характеристик в ГИЛ.

Участковое лесничество	Урочище (дача)	Квартал	Выдел	Площадь, выдела, га	Вид мероприятия	Площадь, мероприятия, га	По-рода	Запас на выдел, кбм	Крайние сроки проведения
Юматовское		42	49	1.9	ВСП	1.9	10Б	93	1-4 кв.2018г.


Ведомость перечета деревьев назначенных в рубку и абрис лесного участка прилагаются (приложение 2 и 3 к Акту)

6. Меры по обеспечению возобновления естественное возобновление

7. Мероприятия, необходимые для предупреждения повреждения или поражения смежных насаждений своевременная вывозка древесины одновременно с заготовкой

Дата проведения обследований 06.2017

Исполнитель работ по проведению лесопатологических обследований:

ФИО Сахаутдинов Р.А. Подпись 

Ведомость лесных участков с выявленными несоответствиями таксационным описаниям

Источник данных	Год проведения лесосурьейства	Номер квартала	Номер выдела	Площадь выдела, га	Целевое назначение лесов	Лесопарковая зона	Категория защитных лесов	Номер лесопатологического выдела	Площадь лесопатологического выдела, га	Таксационная характеристика										Заложено пробных площадей		
										состав	попуда	возраст, лет	средняя высота, м	средний диаметр, см	тип леса	ТУМ	полнота	бонитет	запас, км/га	количество, шт.	общая площадь, га	
ТО	2014	42	49	1.9	Защ	Лесопарковая зона			1.9	10Б+Лп+Кл	Б	77	28	28	тип леса	ТУМ	0,8	1А	290	1	1.9	
Ф		42	49	1.9						10Б+Лп+Кл	Б	77	28	28	СН	0,8	1А	290				
											Лп											
											Кл											

ТО -- таксационные описания
Ф - фактическая характеристика лесного насаждения

Исполнитель работ по проведению лесопатологических обследований: ФИО Сахарутинов Р.А. Подпись 

Приложение 1.1

к акту лесопатологических обследований
Результаты проведения лесопатологических обследований лесных насаждений за июнь 2017 г.

(месяц)

Субъект Российской Федерации Республика Башкортостан Лесничество (лесопарк) Уфимское
 Участковое лесничество Юматовское Урочище (лесная дача) _____

Номер квартала	Номер выдела	Площадь выдела, га	Целевое назначение лесов	Категория защитных лесов	Номер лесопатологического выдела	Площадь лесопатологического выдела, га	Таксационная характеристика лесного насаждения		число деревьев на пробе, шт.	Распределение деревьев по категориям состояния, % от запаса										Признаки повреждения деревьев	Доля повреждённых деревьев, %	Причина ослабления, повреждения	Подлежит рубке, %	Рекомендуемые мероприятия						
							состав	порода		возраст	средняя высота, м	средний диаметр, см	тип леса	полнота	бонитет	запас, куб. м/га	без признаков ослабления	ослабленные	сильно ослабленные					усыхающие	свежий сухойстой	старый сухойстой	свежий ветровал	старый ветровал	свежий бурелом	старый бурелом
1	2	3	8	9	10	11	12	1	3	14	15	16	17	18	19	20	21	22	23	24	25	26	27	27	29	30	31	32	33	33
42	49	1,9	10	Б	77	28	28	С	Н	0,8	1А	290	930	17	22	21	23	9	8	0	0	0	0	355	43	773	16,8	ВСР	1,9	

Примечание – Показатели, не соответствующие таксационному описанию отмечаются «*»
 Исполнитель работ по проведению лесопатологических обследований:

ФИО Сахаутдинов Р.А. Подпись [подпись]

Дата составления документа 08.11.17 Телефон 8 (347) 248-19-91

Ведомость перечета деревьев назначенных в рубку

ВРЕМЕННАЯ ПРОБНАЯ ПЛОЩАДЬ № 1

Субъект Российской Федерации Республика Башкортостан
Лесничество (лесопарк) Уфимское Квартл 42 Выдел 49

Площадь 1.9 га,

Номер очага вредных организмов _____ Размер пробной площади 1.9 га

Таксационная характеристика:

Тип леса СН Состав 10Б+Лп+Кл Возраст 60 Бонитет 1А

Полнота 0,8 Запас на га 290 Возобновление естественное

Время и причина ослабления лесного насаждения изменения уровня грунтовых вод под воздействием почвенно-климатических факторов

Тип очага вредных организмов: эпизодический, хронический (подчеркнуть)

Фаза развития очага вредных организмов: начальная, нарастания численности, собственно вспышка, кризис (подчеркнуть)

Состояние лесного насаждения, намечаемые мероприятия неудовлетворительное, выборочная санитарная рубка

Исполнитель работ по проведению лесопатологических обследований:

ФИО Сахаутдинов Р.А. Подпись СА


Дата составления документа 08.11.17 Телефон 8 (347) 248-19-91

ВЕДОМОСТЬ ПЕРЕЧЕТА ДЕРЕВЬЕВ

Порода:	БЕРЕЗА		кв	42	выд	49	пр.площадь	1.90							
Ступени	Количество деревьев по категориям состояния, шт.													Всего деревьев	
толщины														по ступеням	
см														толщины	
														ветровал,	
														бурелом	
	I	II	III	IV		V		VI						шт.	в т.ч. подлежа т рубке, шт
				НЗ	З	НЗ	З	НЗ	З	О	НЗ	З	О		
1	2	3	4	5	6	7	8	9	10	11	12	13	14	15	16
8	0													0	0
12	0	0	0	0		0			0					0	0
16	12	9	7	11		4		6	0		0			49	10
20	12	35	18	32		10		10	0		0			117	20
24	38	51	42	46		24		15			0			216	39
28	54	56	58	57		39		20			0			284	59
32	34	45	42	47		8		18			0			194	26
36 и более	9	16	18	18		5		4			0			70	9
кубомасса	93.8	123.7	115.5	125.6	0.0	50.3	0.0	42.3	0.0	0.0	0.0	0.0	0.0	551.2	93
Итого, %	17.0	22.4	21.0	22.8	0.0	9.1	0.0	7.7	0.0	0.0	0.0	0.0	0.0	100.0	16.8
Шт.	159	212	185	211	0	90	0	73	0	0	0	0	0	930	163

Примечание: НЗ – незаселенное, З – заселенное, О – отработанное вредителями

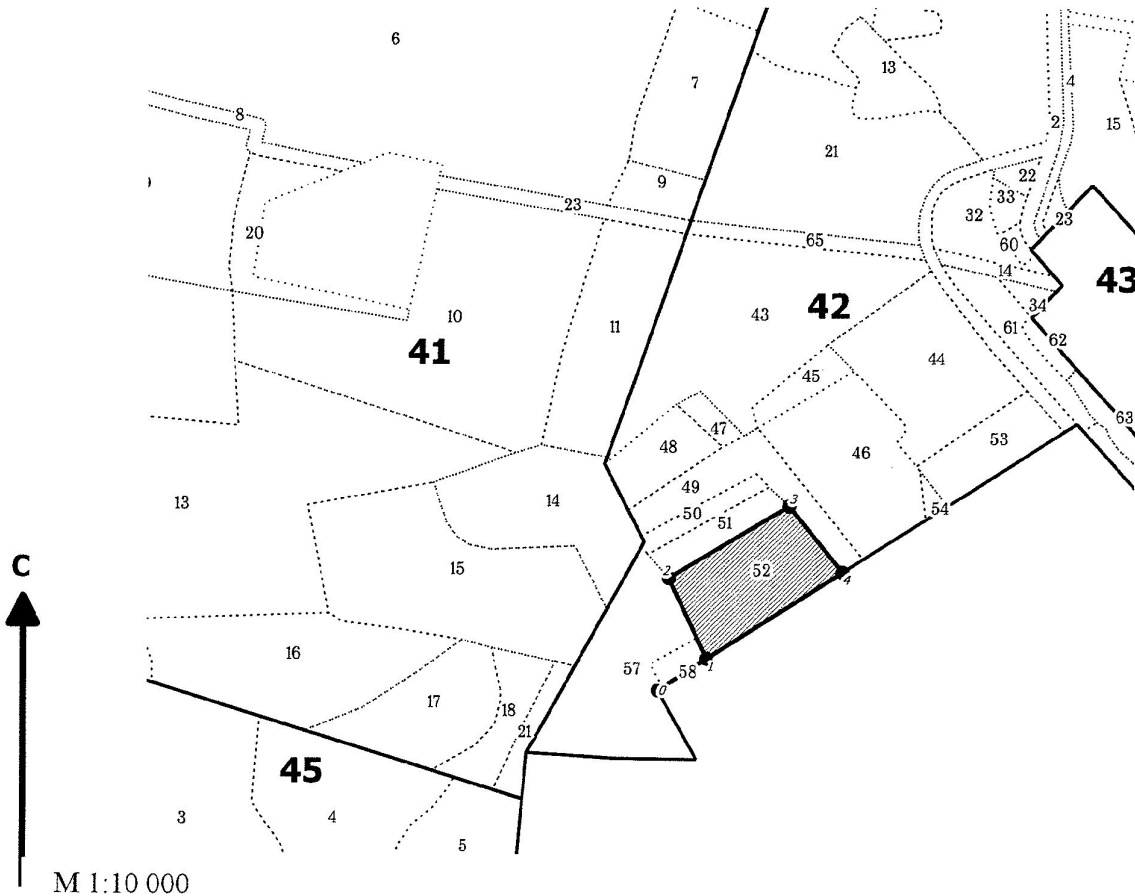
Исполнитель работ по проведению лесопатологических обследований:

ФИО Сахаутдинов Р.А. Подпись 

Дата составления документа 08.11 2017 г. Телефон 8 (347) 248-19-91

Лесничество: Уфимское
Участковое лесничество: Юматовское
Вид СОМ: ВСР. Квартал: 42. Площадь: 1,9 га

Абрис участка



М 1:10 000

№ выдела	Ленты (круговой площадки) перечета				
	№ ленты (площадки)	длина, м	ширина, м	радиус, м	Площадь, га
49					1,9

Номера точек	Коор-динаты	Румбы линий	Длина, м	Номера точек	Коор-динаты	Румбы линий	Длина, м	Номера точек	Коор-динаты	Румбы линий	Длина, м	Номера точек	Коор-динаты	Румбы линий	Длина, м
0-1		ЮЗ 57°22'	84												
1-2		СЗ 25°36'	128												
2-3		СВ 59°07'	202												
3-4		ЮВ 39°02'	122												
4-1		ЮЗ 57°32'	232												
0-1		ЮЗ 57°22'	84												

Условные обозначения: кварталы ЛПП выдел промеры лента выдела поворотные точки

Исполнитель работ по проведению лесопатологического обследования:

ФИО Сахатдинов Р.А., инженер-лесопатолог ЦЗЛ Респ. Башкортостан

Подпись

ФИО

Подпись

Дата составления документа

Телефон (347)248-19-91