


Заместитель министра лесного хозяйства

Республики Башкортостан

 Мурзагильдин А.Р.

« 17 » ноября 2017 г.

**Акт
лесопатологического обследования**

лесных насаждений Зилаирского лесничества (лесопарка)

Республики Башкортостан (субъект РФ)

Способ лесопатологического обследования: 1. Визуальный

2. Инструментальный

Место проведения

Участковое лесничество	Урочище (дача)	Квартал (кварталы)	Выдел (выделы)	Площадь, га
<i>Зилаир-Шарское</i>		<i>137</i>	<i>46</i>	<i>7,0</i>

Лесопатологическое обследование проведено на общей площади 7,0 га.



2. Инструментальное обследование лесного участка

1. Фактическая таксационная характеристика лесного насаждения соответствует (не соответствует) (нужное подчеркнуть) таксационному описанию. Причины несоответствия

Ведомость лесных участков с выявленными несоответствиями таксационным описаниям приведена в приложении 1 к Акту.

2. Состояние насаждений: **с нарушенной устойчивостью** **с утраченной устойчивостью**

причины повреждения: несвоевременное проведение лесохозяйственных мероприятий, бурелом и ветровал прошлых лет

В том числе:

заселено (отработано) стволовыми вредителями

Вид вредителя	Порода	Встречаемость (% заселённых деревьев)	Степень заселения лесного насаждения (слабая, средняя, сильная)
-	-	-	-
-	-	-	-
-	-	-	-

Повреждено огнём

Вид пожара	Порода	Состояние корневых лап		Состояние корневой шейки		Подсушивание луба	
		процент повреждённых огнём корней	процент деревьев с данным повреждением	ожог корневой шейки по окружности (1/4; 2/4; 3/4; более 3/4)	процент деревьев с данным повреждением	по окружности (1/4; 2/4; 3/4; более 3/4)	процент деревьев с данным повреждением
-	-	-	-	-	-	-	-
-	-	-	-	-	-	-	-
-	-	-	-	-	-	-	-

Поражено болезнями

Вид болезни	Порода	Встречаемость (% поражённых деревьев)	Степень поражения лесного насаждения (слабая, средняя, сильная)
-	-	-	-
-	-	-	-

3. Выборке подлежит 8,1 % деревьев,

в том числе:

ослабленных _____ % (причины назначения) _____

сильно ослабленных _____ % (причины назначения) _____

усыхающих _____ % (причины назначения)

свежего сухостоя _____ %,

Результаты проведения лесопатологических обследований лесных насаждений за сентябрь 2017 г.

Субъект Российской Федерации Республика Башкортостан (месяц) Зилаирское
 Участковое лесничество Зилаир-Шарское Лесничество (лесопарк) Зилаирское
 Урочище (лесная дача) _____

Номер квартала	Номер выдела	Площадь выдела, га	Целевое назначение лесов	Категория защитных лесов	Номер лесопатологического выдела	Площадь лесопатологического выдела, га	Таксационная характеристика лесного насаждения								Число деревьев на пробе, шт.	Распределение деревьев по категориям состояния, % от запаса										Признаки повреждения деревьев	Доля повреждённых деревьев, %	Причина ослабления, повреждения	Подлежит рубке, %	Рекомендуемые мероприятия						
							состав	порода	возраст	средняя высота, м	средний диаметр, см	тип леса	плотность	бонитет		запас, куб. м/га	без признаков ослабления	ослабленные	сильно ослабленные	усыхающие	свежий сухой	старый сухой	свежий ветровал	старый ветровал	свежий бурелом					старый бурелом	30	31	32	33		
137	46	7.0	3	132	1	7.2	6	С	90	24	28	12	13	14	15	16	17	18	19	20	21	22	23	24	25	26	27	27	29	30	31	32	33	Вид	Рекомендуемые мероприятия	
							2	Б	70	21	26	26	3лк	0.9	2	330	98	57	13	13	6	0	5	0	6	0	0	11	11	754	2.2	ВСР	7.0			
							2	С		21	20						134	59	19	17	0	0	4	0	0	0	1	11	754	1.0						

Примечание – Показатели, не соответствующие таксационному описанию отмечаются «*»

Исполнитель работ по проведению лесопатологических обследований:

ФИО Воробьев Е. А. Подпись  инженер-лесопатолог ЦЗЛ Республики Башкортостан

Дата составления документа 08.11.2017 г. Телефон 8 (347) 248-19-91


Ведомость перечета деревьев назначенных в рубку

ВРЕМЕННАЯ ПРОБНАЯ ПЛОЩАДЬ № 1

Субъект Российской Федерации Республика Башкортостан
 Лесничество (лесопарк) Зилаирское Квартал 137 Выдел 46
 Площадь 7,0 га,
 Номер очага вредных организмов _____ Размер пробной площади 0,67 га
 Таксационная характеристика:
 Тип леса ЗЛК Состав 6С2Б2С Возраст 90 Бонитет 2
 Полнота 0,9 Запас на га 330 Возобновление Естественное
 Время и причина ослабления лесного насаждения несвоевременное проведение
лесохозяйственных мероприятий, бурелом и ветровал прошлых лет

Тип очага вредных организмов: эпизодический, хронический (подчеркнуть)
 Фаза развития очага вредных организмов: начальная, нарастания численности,
 собственно вспышка, кризис (подчеркнуть)
 Состояние лесного насаждения, намечаемые мероприятия неудовлетворительное,
выборочная санитарная рубка

Исполнитель работ по проведению лесопатологических обследований:

ФИО Воробьев Е. А. Подпись  инженер-лесопатолог ЦЗЛ Республики Башкортостан

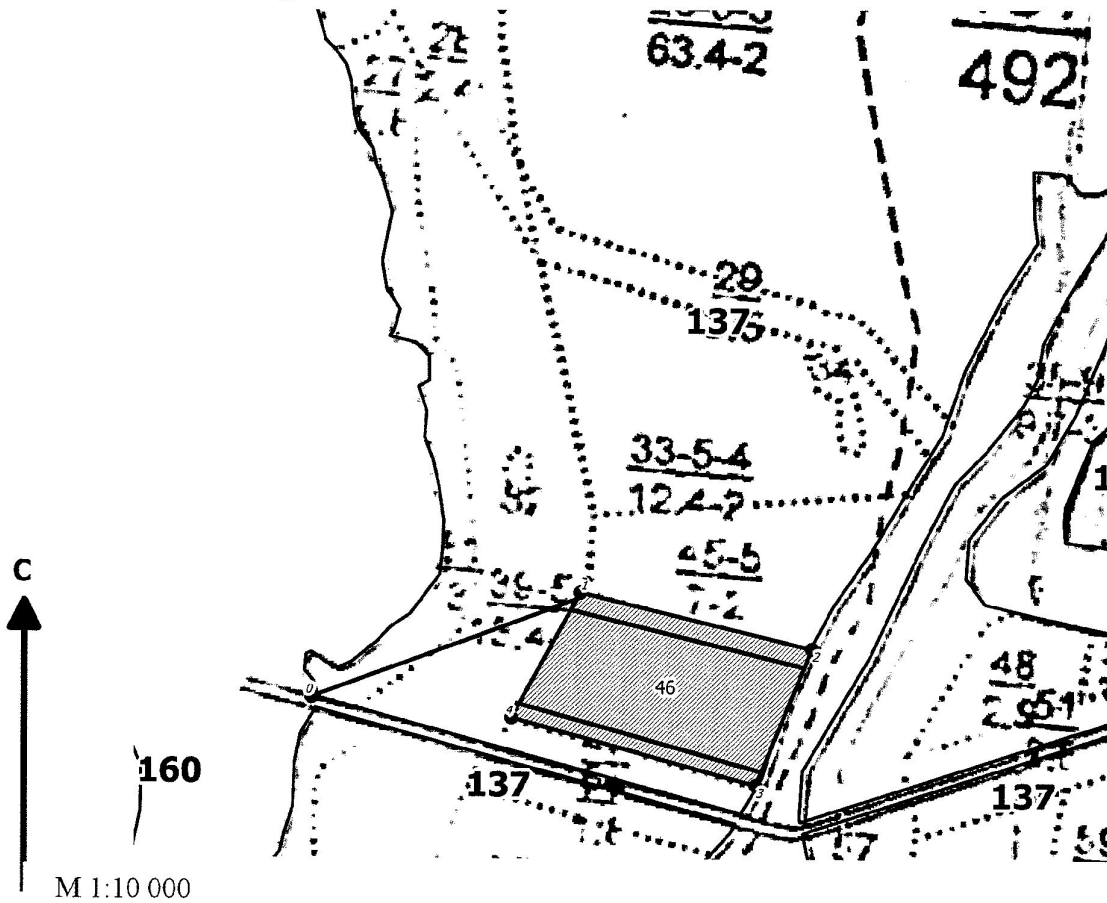
Дата составления документа 08.11. 2017 г. Телефон 8 (347) 248-19-91

Кубомасса	25.5	8.4	7.4					1.7			0.3			43.4	2.1
Итого, %	11.5	3.8	3.4					0.8			0.2			19.7	0.9
Итого, шт	80	25	22					6			1			134	7

Примечание: НЗ – незаселенное, З – заселенное, О – отработанное вредителями

Лесничество: Зилаирское
Участковое лесничество: Зилаир-Шарское
Вид СОМ: ВСП. Квартал: 137. Площадь: 7,0 га

Абрис участка



№ выдела	Ленты (круговой площадки) перечета				
	№ ленты (площадки)	длина, м	ширина, м	радиус, м	Площадь, га
46	1	330	10		0,33
	2	340	10		0,34

Номера точек	Координаты	Румбы линий	Длина, м	Номера точек	Координаты	Румбы линий	Длина, м	Номера точек	Координаты	Румбы линий	Длина, м
0-1		СВ 69°41'	417								
1-2		ЮВ 76°26'	345								
2-3		ЮЗ 22°24'	212								
3-4		СЗ 74°47'	367								
4-1		СВ 28°54'	206								

Условные обозначения:
 кварталы
 ЛП выдел
 промеры
 лента
 выдела
 поворотные точки

Исполнитель работ по проведению лесопатологического обследования:

ФИО Воробьев Е.А., инженер-лесопатолог ЦЗЛ Респ. Башкортостан

Подпись

ФИО

Подпись

Дата составления документа

08.11.17

Телефон (347)248-19-91

Лесничество ООО «ДСК»

№	Пло-щадь вы-де-ла	Состав. Подрост, по-длесок покров, поч-ва, рельеф, особен-ности выдела. Омет-ка о порослевом прои-ск. Наимен. кат-ег. нецелев. земель Хар. лесных культур Кадастров. оценка	Вы-со-ста	Эле-мент	Воз-ра-ст	Вы-со-ста	Ди-аметр	Кл-асс	Гр-уп-па	Бо-ни	Тип леса	Полнота	Запас леса, дес. МЗ	Сырораст. в т.ч. по сос-таву (ста-ро-сти)	Кл-асс	Запас на выделе, дес. МЗ	Хозяйственные мероприятия	Квартал					
																			1	2	3	4	5

40 4,3 лесные культуры
 9С1В
 единичные деревья
 10С
 подлесок: ШП редкий
 культуры-81 г., состояние хорошее
 4
 прореж. 2гр. оч
 25%

41 6,4 лесные культуры
 8С2Е
 подлесок: ШП редкий
 культуры-86 г., состояние хорошее
 4
 прож. р. 2гр. оч
 15%

42 ,3 7БЗС
 подрост: 10С (20) 2,0 м, 2,0 тыс. шт./га, благонадежный
 подлесок: ШП редкий
 4
 прореж. р. 2гр. оч
 15%

43 ,4 10Б+С
 подлесок: ШП чр средний
 4
 прореж. р. 2гр. оч
 15%

44 3,1 лесные культуры
 7С3Е
 подлесок: ШП редкий
 культуры-85 г., состояние хорошее
 постоян. лесосеменной участок
 озу: объекты лесного семеноводства
 46

45 7,0 6С2Б2С
 подлесок: ШП редкий
 насаждение разновозрастное
 озу: уч-ки лесов вокруг насел. пункт., садов. товар. шир. лкм
 7
 выбор. спиритик

47 1,8 6С2Б2С
 90 24 28 5 3 2 ЗЛК 0,9 33 59 35 1 1
 Б 70 21 26 С2
 С 21 20
 12 3
 12 1