


УТВЕРЖДАЮ:

Заместитель министра лесного хозяйства

Министерства лесного хозяйства

Республики Башкортостан

 Шарафутдинов М.И.

« 10.08.2017 » 2017 г.

Акт 1524

**лесопатологического обследования**лесных насаждений Дюртиюлинского лесничества (лесопарка)Республики Башкортостан (субъект РФ)Способ лесопатологического обследования: 1. Визуальный 2. Инструментальный **Место проведения**

Участковое лесничество	Урочище (дача)	Квартал (кварталы)	Выдел (выделы)	Площадь, га
<i>Калтасинское сельское</i>		68	25	29,0

Лесопатологическое обследование проведено на общей площади 3,0 га.

## 2. Инструментальное обследование лесного участка

1. Фактическая таксационная характеристика лесного насаждения не соответствует таксационному описанию. Причины несоответствия: давность лесоустройства (1993 год)

Ведомость лесных участков с выявленными несоответствиями таксационным описаниям приведена в приложении 1 к Акту.

2. Состояние насаждений: с нарушенной устойчивостью    
 с утраченной устойчивостью

причины повреждения: воздействие шквалистых и ураганных ветров текущего года, повлекшие слом стволов деревьев (август 2017 года).

В том числе:

заселено (отработано) стволовыми вредителями

Вид вредителя	Порода	Встречаемость (% заселённых деревьев)	Степень заселения лесного насаждения (слабая, средняя, сильная)
-	-	-	-
-	-	-	-
-	-	-	-

Повреждено огнём

Вид пожара	Порода	Состояние корневых лап		Состояние корневой шейки		Подсушивание луба	
		процент повреждённых огнём корней	процент деревьев с данным повреждением	ожог корневой шейки по окружности (1/4; 2/4;3/4;более 3/4)	процент деревьев с данным повреждением	по окружности (1/4; 2/4;3/4;более 3/4)	процент деревьев с данным повреждением
-	-	-	-	-	-	-	-
-	-	-	-	-	-	-	-
-	-	-	-	-	-	-	-

Поражено болезнями

Вид болезни	Порода	Встречаемость (% поражённых деревьев)	Степень поражения лесного насаждения (слабая, средняя, сильная)
-	-	-	-
-	-	-	-

3. Выборке подлежит 10,7 % деревьев,

в том числе:

ослабленных \_\_\_\_\_ % (причины назначения) \_\_\_\_\_

сильно ослабленных \_\_\_\_\_ % (причины назначения) \_\_\_\_\_  
 усыхающих \_\_\_\_\_ % (причины назначения) \_\_\_\_\_  
 свежего сухостоя \_\_\_\_\_ %,

в том числе: свежего ветровала \_\_\_\_\_ %  
                   свежего бурелома 10,7 %  
 старого ветровала \_\_\_\_\_ %  
 в том числе: старого бурелома \_\_\_\_\_ %  
                   старого сухостоя \_\_\_\_\_ %

4. Полнота лесного насаждения после уборки деревьев, подлежащих рубке, составит 0,6  
 Критическая полнота для данной категории лесных насаждений составляет 0,3

### 5. ЗАКЛЮЧЕНИЕ

С целью предотвращения негативных процессов или снижения ущерба от их воздействия рекомендовано:

Участковое лесничество	Урочище (дача)	Квартал	Выдел	Площадь, выдела, га	Вид мероприятия	Площадь, мероприятия, га	Порода	Запас на выдел, кбм	Крайние сроки проведения
Калтасинское сельское		68	25	29,0	ВСП	3,0	Б	61	4 кв. 2017г.


Ведомость перечета деревьев назначенных в рубку и абрис лесного участка прилагаются (приложение 2 и 3 к Акту)

6. Меры по обеспечению возобновления естественное возобновление

7. Мероприятия, необходимые для предупреждения повреждения или поражения смежных насаждений своевременная вывозка древесины одновременно с заготовкой

Дата проведения обследований 08.2017г.

Исполнитель работ по проведению лесопатологических обследований: Инженер – лесопатолог филиала ФБУ «Рослесозащита»- «ЦЗЛ Республики Башкортостан»

ФИО Илтубаев Юрий Михайлович Подпись 

**Ведомость лесных участков с выявленными несоответствиями таксационным описаниям**

Источник данных	Год проведения лесоустройства	Номер квартала	Номер выдела	Площадь выдела, га	Целевое назначение лесов	Категория защитных лесов	Номер лесопатологического выдела	Площадь лесопатологического выдела, га	Таксационная характеристика										Заложено пробных площадей																
									Состав	порода	возраст, лет	средняя высота, м	средний диаметр, см	тип леса	ТУМ	плотота	Бонитет	запас, км/га	количество, шт.	общая площадь, га															
ТО	1993	68	25	29,0	3	143		3,0	10Б+Ос	Б	55	23	24	СН С2			0,7	1	190		1	3,0													
Ф	2017	68	25	29,0						10Б+Ос	Б	79	25	26							0,7	1	137												
										Ос			23	23																					

ТО – таксационные описания

Ф - фактическая характеристика лесного насаждения

Исполнитель работ по проведению лесопатологических обследований: Инженер –лесопатолог филиала ФБУ «Рослесозащита»- «ЦЗЛ Республики Башкортостан»  
ФИО Ильмубаев Юрий Михайлович Подпись 



## Ведомость перечета деревьев назначенных в рубку

## ВРЕМЕННАЯ ПРОБНАЯ ПЛОЩАДЬ № 1

Субъект Российской Федерации Республика  
Башкортостан

Лесничество (лесопарк) Дюртюлинское Квартал 68 Выдел 25

Площадь 29.0 га,

Номер очага вредных организмов \_\_\_\_\_ Размер пробной площади 3,0 га

Таксационная характеристика:

Тип леса СНС2 Состав 10Б+Ос Возраст 79 Бонитет 1

Полнота 0,7 Запас на га 137 Возобновление \_\_\_\_\_


Время и причина ослабления лесного насаждения: воздействие шквалистых и ураганных ветров текущего года, повлекшие слом стволов деревьев

Тип очага вредных организмов: эпизодический, хронический (подчеркнуть)

Фаза развития очага вредных организмов: начальная, нарастания численности, собственно вспышка, кризис (подчеркнуть): нет

Состояние лесного насаждения, намечаемые мероприятия: не удовлетворительное, выборочная санитарная рубка

Исполнитель работ по проведению лесопатологических обследований:  
Инженер – лесопатолог филиала ФБУ «Рослесозащита» - «ЦЗЛ Республики Башкортостан»

ФИО Илтубаев Юрий Михайлович Подпись 

Дата составления документа 18.10.2017 Телефон 8 (347) 248-19-91

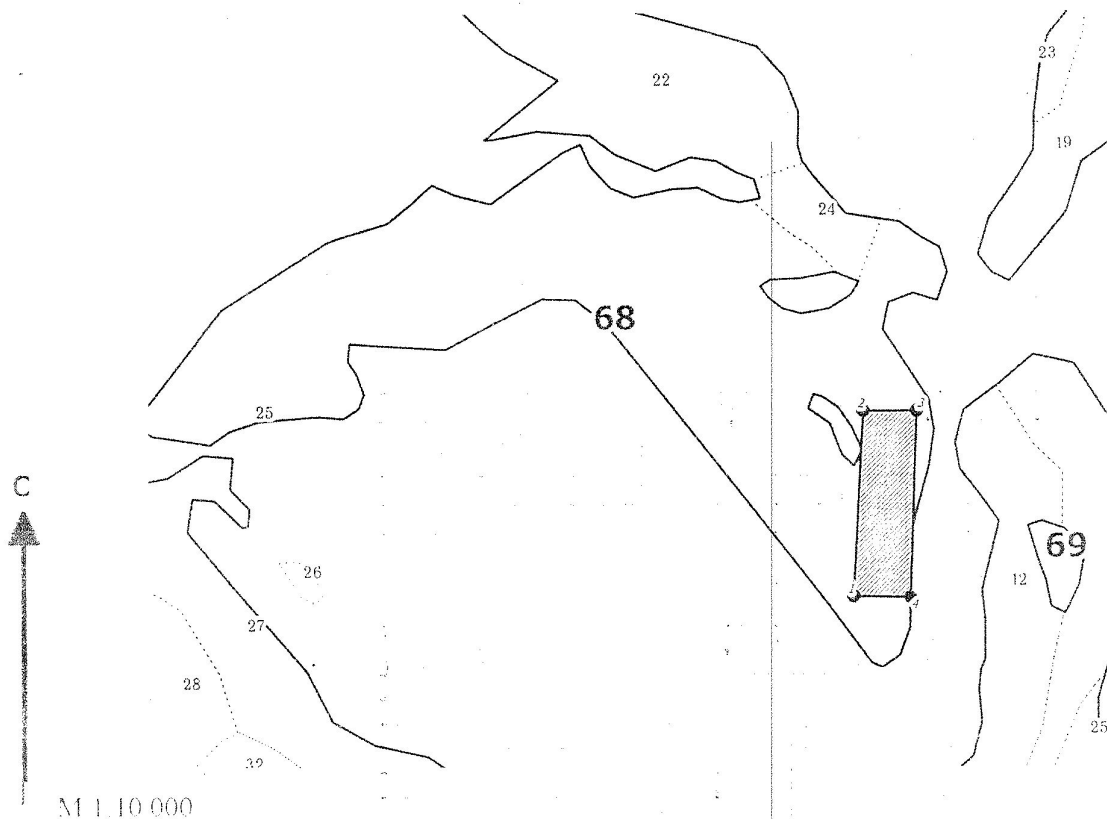


36 и более											1			1	1
Итого, %	79	0	0	0	0	0	0	0	0	0	21	0	0	100	
Кбм	6,8	0	0	0	0	0	0	0	0	0	1,8	0	0	8,6	
Штук	24	0	0	0	0	0	0	0	0	0	4	0	0	28	4



Абрис участка

Лесничество: Дюртюлинское  
Участковое лесничество: Калтасинское сельское  
Вид СОМ: ВСР. Площадь: 3,0 га



№ выдела	Ленты (круговой площадки) перечета				
	№ ленты + (площадки)	длина, м	ширина, м	радиус, м	Площадь, га
25	1				3,0

Номера точек	Коор-динаты	Румбы линий	Длина, м	Номера точек	Коор-динаты	Румбы линий	Длина, м	Номера точек	Коор-динаты	Румбы линий	Длина, м
1-2		СЗ 2°	300								
2-3		СЗ 88°	100								
3-4		ЮЗ 2°	300								
4-1		ЮЗ 88°	100								

Условные обозначения: кварталы выдела III видел поворотные точки лента

Исполнитель работ по проведению лесопатологического обследования:  
 ФИО Илтубаев Ю.М., инженер-лесопатолог ЦЗЛ Респ. Башкортостан Подпись   
 ФИО \_\_\_\_\_ Подпись \_\_\_\_\_  
 Дата составления документа 18.10.2017. Телефон (347)248-19-91