


УТВЕРЖДАЮ:

Заместитель министра лесного хозяйства
Республики Башкортостан

 М.И. Шарифутдинов

« 09 » сентября 2017 г.

Акт

1466

лесопатологического обследования

лесных насаждений Уфимское лесничества (лесопарка)

Республики Башкортостан (субъект РФ)

Способ лесопатологического обследования: 1. Визуальный

2. Инструментальный

Место проведения

Участковое лесничество	Урочище (дача)	Квартал (кварталы)	Выдел (выделы)	Площадь, га
<i>Ново-Троицкое</i>		39	2	3,2

Лесопатологическое обследование проведено на общей площади 3,2 га.



1. Визуальное лесопатологическое обследование

Наземное

Дистанционное

1. На площади 3.2 га фактическая таксационная характеристика лесного насаждения соответствует (не соответствует) таксационному описанию (нужное подчеркнуть).

Список участков с выявленными несоответствиями приведён в приложении 1 к настоящему Акту.

2. Лесные насаждения с нарушенной и утраченной устойчивостью выявлены на площади 3.2 га:

Участковое лесничество	Урочище (дача)	Площадь, га		Причина ослабления (гибели)
		с нарушенной устойчивостью	с утраченной устойчивостью	
Ново-Троицкое	-	3.2	-	773
	-	-	-	-
Итого	-	-	-	-

Состояние обследованных лесных насаждений приведено в приложениях 1.1-1.4 к Акту в зависимости от метода проведения ЛПО.

3. В обследованных лесных участках прогнозируется:

Прогноз	Площадь, га
Ослабление лесных насаждений	3.2
Усыхание лесных насаждений различной степени	-
Развитие очагов вредных организмов	-

4. Обнаружено загрязнение лесного участка отходами и выбросами: промышленными
бытовыми

Вид загрязнения	Размеры загрязнения			Объём, кубм	Площадь загрязнения, га
	длина, м	ширина, м	высота, м		
-	-	-	-	-	-
-	-	-	-	-	-

ЗАКЛЮЧЕНИЕ

Оценка текущего санитарного и лесопатологического состояния лесных насаждений:

В результате визуального лесопатологического обследования установлено, что насаждение ослабленное, но не потеряло свою биологическую устойчивость и не требует проведения СОМ.

Исполнитель работ по проведению лесопатологических обследований:

ФИО Кутлубаев А.А. инженер – лесопатолог Филиала ФБУ «Рослесозащита» - ЦЗЛ РБ

Подпись А.А. Кутлубаев

Приложение 1
к акту лесопатологических обследований


Ведомость лесных участков с выявленными несоответствиями таксационным описаниям

Источник данных	Год проведения лесосурьейства	Номер квартала	Номер выдела	Площадь выдела, га	Целевое назначение лесов	Категория защитных лесов	Номер лесопатологического участка	Площадь лесопатологического участка, га	Таксационная характеристика										Заложено пробных площадей					
									состав	порода	возраст, лет	средняя высота, м	средний диаметр, см	тип леса	ТУМ	полнота	бонитет	запас, км/га	количество, шт.	общая площадь, га				
ТО	2014	39	2	3.2	3	Зеленые зоны		3.2	6ЛП2Б1Д1ОЛЧ	ЛП	85	22	26	СН	0.8	3	350							
										Б	85	26	40											
										Д	85	20	32											
Ф	2017	39	2	3.2	3	Зеленые зоны		3.2	ОЛЧ	75	20	26	СН	0.8	3	350								
									ЛП	85	22	26												
									Б	85	26	40												
									ОЛЧ	75	20	26												

ТО – таксационные описания

Ф - фактическая характеристика лесного насаждения

Исполнитель работ по проведению лесопатологических обследований:

Ф.И.О. Кутлубаев А.А. инженер – лесопатолог Филиала ФБУ «Рослесозащита» - ЦЗЛ РБ Подпись 

Результаты проведения лесопатологических обследований лесных насаждений за июнь 2017 г.


(месяц)

Субъект Российской Федерации Республика Башкортостан Лесничество (лесопарк) Уфимское

Участковое лесничество Ново-Троицкое Урочище (лесная дача)

Номер квартала	Номер выдела	Площадь выдела, га	Целевое назначение лесов	Категория защитных лесов	Номер лесопатологического участка	лесопатологического участка	Таксационная характеристика лесного насаждения										Число деревьев на пробе, шт.	Распределение деревьев по категориям состояния, % от запаса										Рекомендуемые мероприятия					
							состав	порода	возраст	средняя высота, м	средний диаметр, см	тип леса	плотность	бонитет	запас, куб. м/га	без признаков ослабления		ослабленные	ослабленные	сильно ослабленные	уязвочные	свежий сухостой	старый сухостой	свежий ветровал	старый ветровал	свежий бурелом	старый бурелом	Признаки повреждения	Доля поврежденных деревьев, %	Причина ослабления, повреждения	Подожки рубке, %	ВИД	площадь, га
1	2	3.2	3	133	6	7	8	9	10	11	12	13	14	15	16	17	18	19	20	21	22	23	24	25	26	27	29	30	31	32	33		
39							6ЛП2 Б1Д1 ОЛЧ	ЛП	85	22	26	СН	0.8	3	350		80	20										773					
								Б	85	26	40						80	20										773					
								Д	85	20	32						80	20										773					
								ОЛЧ	75	20	26						80	20										773					

Примечание – Показатели, не соответствующие таксационному описанию отмечаются «*»
Исполнитель работ по проведению лесопатологических обследований:

Ф.И.О. Кузлубаев А.А. инженер – лесопатолог Филиала ФБУ «Рослесозащита» - ЦЗЛ РБ Подпись 

Дата составления документа 18.10.2017г Телефон 8 (347) 248-19-91