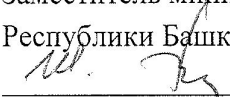


УТВЕРЖДАЮ:

Заместитель министра лесного хозяйства

Республики Башкортостан

 М.И. Шарафутдинов

«10 Июн 2017» _____ 2017 г.

Акт **1461**

лесопатологического обследования

лесных насаждений Уфимского лесничества (лесопарка)

Республики Башкортостан (субъект РФ)

Способ лесопатологического обследования: 1. Визуальный

2. Инструментальный

Место проведения

Участковое лесничество	Урочище (дача)	Квартал (кварталы)	Выдел (выделы)	Площадь, га
<i>Орловское</i>		<i>1</i>	<i>11</i>	<i>42.1</i>

Лесопатологическое обследование проведено на общей площади 42,1 га.



1. Визуальное лесопатологическое обследование

Наземное

Дистанционное

1. На площади 42,1 га фактическая таксационная характеристика лесного насаждения соответствует (не соответствует) таксационному описанию (нужное подчеркнуть).

Список участков с выявленными несоответствиями приведён в приложении 1 к настоящему Акту.

2. Лесные насаждения с нарушенной и утраченной устойчивостью выявлены на площади 42,1 га:

Участковое лесничество	Урочище (дача)	Площадь, га		Причина ослабления (гибели)
		с нарушенной устойчивостью	с утраченной устойчивостью	
Орловское	-	42.1	-	773.358
	-	-	-	-
Итого	-	-	-	-

Состояние обследованных лесных насаждений приведено в приложениях 1.1-1.4 к Акту в зависимости от метода проведения ЛПО.

3. В обследованных лесных участках прогнозируется:

Прогноз	Площадь, га
Ослабление лесных насаждений	42.1
Усыхание лесных насаждений различной степени	-
Развитие очагов вредных организмов	-

4. Обнаружено загрязнение лесного участка отходами и выбросами: **промышленными**
бытовыми

Вид загрязнения	Размеры загрязнения			Объём, кубм	Площадь загрязнения, га
	длина, м	ширина, м	высота, м		
-	-	-	-	-	-
-	-	-	-	-	-


ЗАКЛЮЧЕНИЕ

Оценка текущего санитарного и лесопатологического состояния лесных насаждений:

В результате визуального лесопатологического обследования установлено, что насаждение ослабленное, но не потеряло свою биологическую устойчивость и не требует проведения СОМ.

Исполнитель работ по проведению лесопатологических обследований:

ФИО Кутлубаев А.А. инженер – лесопатолог Филиала ФБУ «Рослесозащита» - ЦЗЛ РБ

Подпись 

Приложение 1
к акту лесопатологических обследований


Ведомость лесных участков с выявленными несоответствиями таксационным описаниям

Источник данных	Год проведения лесосурейства	Номер квартала	Номер выдела	Площадь выдела, га	Целевое назначение лесов	Леса расположенные в лесостепной зоне	Номер лесопатологического выдела	Лесопатологического выдела, га	Таксационная характеристика										Заложено пробных площадей	
									состав	порода	возраст, лет	средняя высота, м	средний диаметр, см	тип леса	ТУМ	полнота	бонитет	запас, км/га	количество, шт.	общая площадь, га
ТО	2014	1	11	42.1				42.1	6ЛП4ОС+Б+ЛП+ОС	ЛП	55	17	16	СН	0,7	3	250			
										ОС		21	24							
										Б	55									
Ф	2017	1	11	42.1				42.1	6ЛП4ОС+Б+ЛП+ОС	ЛП	55	17	16	СН	0,7	3	250			
										ОС		21	24							
										Б	55									

ТО – таксационные описания

Ф - фактическая характеристика лесного насаждения

Исполнитель работ по проведению лесопатологических обследований:

ФИО Кутлубаев А.А. инженер – лесопатолог Филиала ФБУ «Рослесозащита» - ЦЗЛ РБ Подпись 

Приложение 1.1
к акту лесопатологических обследований
Результаты проведения лесопатологических обследований лесных насаждений за июнь 2017 г.

Субъект Российской Федерации Республика Башкортостан (месяц)
Лесничество (лесопарк) Уфимское
Участковое лесничество Орловское Урочище (лесная дача)

1	2	3	4	5	6	7	Таксационная характеристика лесного насаждения										Распределение деревьев по категориям состояния, % от запаса										30	31	32	33					
							8	9	10	11	12	13	14	15	16	17	18	19	20	21	22	23	24	25	26	27					29	30			
Номер квартала	Номер выдела	Площадь выдела, га	Целевое назначение лесов	Категория защитных лесов	Номер лесопатологического выдела	лесопатологического выдела	состав	порода	возраст	средняя высота, м	средний диаметр, см	тип леса	плотота	тонитет	запас, куб. м/га	число деревьев на пробе, шт.	без признаков ослабления	ослабленные	очень ослабленные	усыхающие	свежий сухой	старый сухой	свежий ветровал	старый ветровал	свежий бурелом	старый бурелом	признаки повреждения	доля поврежденных деревьев, %	причина ослабления, повреждения	поджиг рубке, %	вид	площадь, га			
1	11	42.1	3	143	42.1	6ЛП4ОС +Б+ЛП+ ОС	9	55	17	16	16	СН	0,7	3	250		90	10																	
							ОС		21	24							10	90									773								
							Б	55									90	10																	

Примечание – Показатели, не соответствующие таксационному описанию отмечаются «*»

Исполнитель работ по проведению лесопатологических обследований:

ФИО Кутубаев А.А. инженер – лесопатолог Филиала ФБУ «Рослесозащита» - ЦЗЛ РБ Подпись

Дата составления документа 18.10.2017г. Телефон 8 (347) 248-19-91