


УТВЕРЖДАЮ:

Заместитель  
министра лесного хозяйства  
Республики Башкортостан  
 М.И. Шарафутдинов  
« 01 Мая 2017 » 2017 г.

**Акт 1373**  
**лесопатологического обследования**

лесных насаждений Инзерского лесничества (лесопарка)

Республики Башкортостан (субъект РФ)

Способ лесопатологического обследования: 1. Визуальный

2. Инструментальный

Место проведения

Участковое лесничество	Урочище (дача)	Квартал (кварталы)	Выдел (выделы)	Площадь, га
<i>Ассинское</i>	<i>зуюковское</i>	<i>26</i>	<i>15</i>	<i>9,1</i>

Лесопатологическое обследование проведено на общей площади 9,0 га.



## 1. Визуальное лесопатологическое обследование

Наземное

Дистанционное

1. На площади 9,0 га фактическая таксационная характеристика лесного насаждения соответствует (не соответствует) (нужное подчеркнуть) таксационному описанию. Причины несоответствия: **устаревшие материалы лесоустройства 2004.**

Список участков с выявленными несоответствиями приведён в приложении 1 к настоящему Акту.

2. Лесные насаждения с нарушенной и утраченной устойчивостью выявлены на площади 9,0 га:

Участковое лесничество	Урочище (дача)	Площадь, га		Причина ослабления (гибели)
		с нарушенной устойчивостью	с утраченной устойчивостью	
Ассинское	зуюковское	9,0		358,773
Итого		9,0		

Состояние обследованных лесных насаждений приведено в приложениях 1.1-1.4 к Акту в зависимости от метода проведения ЛПО.

3. В обследованных лесных участках прогнозируется:

Прогноз	Площадь, га
Ослабление лесных насаждений	
Усыхание лесных насаждений различной степени	
Развитие очагов вредных организмов	

4. Обнаружено загрязнение лесного участка отходами и выбросами: **промышленными**   
**бытовыми**

Вид загрязнения	Размеры загрязнения			Объём, кубм	Площадь загрязнения, га
	длина, м	ширина, м	высота, м		

**ЗАКЛЮЧЕНИЕ**

Оценка текущего санитарного и лесопатологического состояния лесных насаждений:

По результатам глазомерной оценки санитарного и лесопатологического состояния, насаждение ослабленное, но не потерявшее свою биологическую устойчивость. Проведение санитарно-оздоровительных мероприятий не требуется. Министерству лесного хозяйства Республики Башкортостан необходимо внести изменения таксационных характеристик в ГЛР.

Исполнитель работ по проведению лесопатологического обследования:

ФИО: Инженер – лесопатолог ЦЗЛ Республики Башкортостан Воробьев Е.А. Подпись Е.А. Воробьев

ФИО: Инженер – лесопатолог ЦЗЛ Республики Башкортостан Мурзакаев Р.И. Подпись Р.И. Мурзакаев

**Ведомость лесных участков с выявленными несоответствиями таксационным описаниям**

Источник данных	Год проведения лесосурьейства	Номер квартала	Номер выдела	Площадь выдела, га	Целевое назначение лесов	Категория защитных лесов	Номер лесопатологического выдела	Площадь лесопатологического выдела, га	Таксационная характеристика										Заложено пробных площадей					
									состав	порода	возраст, лет	средняя высота, м	средний диаметр, см	тип леса	ТУМ	полнота	фонитет	запас, км/га	количество, шт.	общая площадь, га				
ТО	2004	26	15	9,1	защитные	132		9,0	70С	ОС	45	19	18	снк/с2		0,8	2	180						
									36	ЛП		17	16											
Ф		26	15	9,1	защитные	132		9,0	70С	ОС	57	19	18	снк/с2		0,8	2	180						
									36	ЛП		17	16											

ТО – таксационные описания

Ф - фактическая характеристика лесного насаждения

Исполнитель работ по проведению лесопатологических обследований:

ФИО: Инженер – лесопатолог ЦЗЛ Республики Башкортостан Воробьев Е.А. Подпись 

ФИО: Инженер – лесопатолог ЦЗЛ Республики Башкортостан Мурзакаев Р.И. Подпись 



Приложение 1.1  
к акту лесопатологических обследований

**Результаты проведения лесопатологических обследований лесных насаждений за сентябрь 2017 г.**

Субъект Российской Федерации Республика Башкортостан Лесничество (лесопарк) Инзерское  
Участковое лесничество Ассинское Урочище (лесная дача) зуйковское

1	2	3	4	5	6	7	Таксационная характеристика лесного насаждения								Распределение деревьев по категориям состояния, % от запаса										27	29	30	31	32	33			
							8	9	10	11	12	13	14	15	16	17	18	19	20	21	22	23	24	25							26	27	28
Номер квартала	Номер выдела	Площадь выдела, га	Целевое назначение лесов	Категория защитных лесов	Номер лесопатологического выдела	Площадь лесопатологического выдела, га	состав	порода	возраст	средняя высота, м	средний диаметр, см	тип леса	полнота	бонитет	запас, куб. м/га	число деревьев на пробе, шт.	без признаков ослабления	ослабленные	сильно ослабленные	усыхающие	свежий сухостой	старый сухостой	свежий ветровал	старый ветровал	свежий бурелом	старый бурелом	Признаки повреждения деревьев	Доля поврежденных деревьев, %	Причина ослабления, повреждения	Поджегит рубке, %	вид	площадь, га	
1	2	3	4	5	6	7	8	9	10	11	12	13	14	15	16	17	18	19	20	21	22	23	24	25	26	27	28	29	30	31	32	33	
26	15	9,1	защитные	132	1	9,0	7	ОС	57*	19	18	0,8	2		180		92	4	3	0	1	0	0	0	0	111, 112, 114	25	358	-				
							3	Б		17	16						75	12	8	1	1	3	0	0	0	801	1	773	-				

Примечание – Показатели, не соответствующие таксационному описанию отмечаются «\*»  
Исполнитель работ по проведению лесопатологических обследований:

ФИО: Инженер – лесопатолог ЦЗЛ Республики Башкортостан Воробьев Е.А. Подпись   
ФИО: Инженер – лесопатолог ЦЗЛ Республики Башкортостан Мурзакаев Р.И. Подпись   
Дата составления документа 12.10.17 Телефон 8 (347) 248-19-91