


УТВЕРЖДАЮ:  
Заместитель министра  
Министерства лесного хозяйства  
Республики Башкортостан

 М.И. Шарафутдинов

« 30 » ОКТ 2017 2017 год

**Акт**  
**лесопатологического обследования N 1255**

лесных насаждений Белебеевского лесничества (лесопарка)  
Республики Башкортостан

Способ лесопатологического обследования: 1. Визуальный   
2. Инструментальный

Место проведения

Участковое лесничество	Урочище(дача)	Квартал	выдел	Площадь, га
Суккуловское		64	24	1

Лесопатологическое обследование проведено на общей площади 1 га.



2. Инструментальное обследование лесного участка. <\*>

1. Фактическая таксационная характеристика лесного насаждения соответствует (не соответствует) (нужное подчеркнуть) таксационному описанию. Причины несоответствия: изменение возраста, запаса, полноты, диаметра, и высот деревьев ( давность лесоустройства)

Ведомость лесных участков с выявленными несоответствиями таксационным описаниям приведена в приложении 1 к Акту.

2. Состояние насаждений: с нарушенной устойчивостью  V  
с утраченной устойчивостью

причины повреждения: бактериальные заболевания березы, трутовик ложный дубовый

Заселено (отработано) стволовыми вредителями:

Вид вредителя	Порода	Встречаемость (% заселенных деревьев)	Степень заселения лесного насаждения (слабая,средняя,сильная)

Повреждено огнем:

Вид пожара	Порода	Состояние корневых лап		Состояние корневой шейки		Подсушивание луба	
		% поврежденных огнем корней	% деревьев с данным повреждением	Ожог корневой шейки по окружности (1/4;2/4;3; более 3/4	% деревьев с данным повреждением	По окружности (1/4;2/4;3/4; более s))	% деревьев с данным повреждением

Поражено болезнями:

Вид болезни	порода	Встречаемость (% пораженных деревьев)	Степень поражения лесного насаждения (слабая, средняя, сильная)
Бактериальные заболевания березы	Б	29	средняя
Трутовик ложный дубовый	Дн	28	средняя

2.3. Выборке подлежит 100 % деревьев, в том числе:  
ослабленных \_\_\_\_\_% (причины назначения) \_\_\_\_\_;  
сильно ослабленных \_\_\_\_\_% (причины назначения) \_\_\_\_\_;  
усыхающих \_\_\_\_\_% (причины назначения) \_\_\_\_\_;

свежего сухостоя 50,2 %, в том числе: свежего ветровала 8,65 %;  
свежего бурелома \_\_\_\_\_%;  
старого ветровала \_\_\_\_\_%;  
в том числе: старого бурелома \_\_\_\_\_%;  
старого сухостоя 49,8 %;

аварийных \_\_\_\_\_ %;

2.4. Полнота лесного насаждения после уборки деревьев, подлежащих рубке, составит 0,6.

Критическая полнота для данной категории лесных насаждений составляет 0,3.

#### **ЗАКЛЮЧЕНИЕ**

С целью предотвращения негативных процессов или снижения ущерба от их воздействия назначено: состояние данного лесонасаждения неудовлетворительное. Необходимо проведение сплошной санитарной рубки леса.

Участковое лес-во	квартал	выдел	Площадь выдела, га	Вид мероприятия	Площадь мероприятия	порода	Запас на выдел, куб.м	Крайние сроки проведения
Суккуловское	64	24	2	ССР	1	Б Дн	156 7	2-4 2018 г.

Ведомость перечета деревьев, назначенных в рубку, и абрис лесного участка прилагаются (приложение 2 и 3 к Акту).

Меры по обеспечению возобновления: искусственное


Мероприятия, необходимые для предупреждения повреждения или поражения смежных насаждений: Вывозка древесины одновременно с заготовкой. Очистка мест рубок производить одновременно с заготовкой древесины и порубочные остатки с укладкой в кучи для сжигания.

Дата проведения обследований 25.08.2017.

Исполнитель работ по проведению лесопатологического обследования:

ФИО Низамутдинов Р.Г. инженер охраны и защиты леса ГКУ Белебеевское лесничества

Подпись



**Ведомость лесных участков с выявленными несоответствиями таксационными описаниям**

Источник данных	Год проведения лесорейтинга	Номер квартала	Номер выдела	Площадь выдела, га	Целевое назначение лесов	Категория защитных лесов	Номер лесопатолог. выдела	Площадь лесопатологичес. выдела, га	Таксационная характеристика										Заложено пробных площадей				
									состав	порода	возраст, лет	средняя высота, м	средний диаметр, см	тип леса	тип условий местопрорастания	полнота	бонитет	запас, куб.м/га	количество, шт.	общая площадь, га			
ТО	1993	64	24	2	3.з.з.	133			2	852Б	Б	65	19	26		3л	местопрорастания	полнота	бонитет	запас, куб.м/га	100		
Ф	1993					133				10Б+Дн	Б	90	24	30				0,7	2	163			1,0

Примечание:

ТО- таксационные описания

Ф- фактическая характеристика лесного насаждения

Исполнитель работ по проведению лесопатологического обследования: Инженер ОЗЛ ГКУ РБ Белебеевское лесничество

Ф.И.О. Низамутдинов Р.Г.      подпись



**Результаты проведения лесопатологических обследований лесных насаждений за август 2017 года**

Субъект Российской Федерации Республика Башкортостан Лесничество Белебеевское  
 Участковое лесничество Сукуловское

1	2	3	4	5	6	7	Таксационная характеристика										17	Распределение запаса насаждения по категориям состояния деревьев, %										29	30	31	32	33		34
							состав	порода	возраст	средняя высота, м	средний диаметр, см	тип леса	полнота	бонитет	запас, км/га	Число деревьев на проб., шт.		без признаков ослабления	ослабленные	сильно ослабленные	увядающие	свежий сухостой	старый сухостой	свежий ветровал	старый ветровал	свежий бурелом	старый бурелом					аварийные деревья	Признаки повреждения деревьев	
64	24	2	3.3.	133	1	10Б+Дн	8	9	10	11	12	13	14	15	16	17	18	19	20	21	22	23	24	25	26	27	28	29	30	31	32	33	34	1
																						50,2	41,2	8,6					100	100		100	ССР	

Применение: Показатели, не соответствующие таксационному описанию отмечаются <<\*>>

Исполнитель работ по проведению лесопатологических обследований:

ФИО Низамутдинов Р.Г. инженер охраны и защиты леса ГКУ РБ Белебеевское лесничества

Подпись



31.08.2017

Дата составления документа

телефон 8(347)86 5-06-64

**Ведомость перечета деревьев назначенных в рубку**

**ВРЕМЕННАЯ ПРОБНАЯ ПЛОЩАДЬ № \_\_\_\_\_**

Субъект Российской Федерации Республика Башкортостан

Лесничество Белебеевское, Суккуловское\_участковое лесничества

Квартал \_\_64\_\_ Выдел \_\_24\_\_ Площадь \_\_1\_\_ га

Номер очага \_\_\_\_\_ Размер пробной площади 1,0 га

Таксационная характеристика:

Тип леса \_\_\_\_Зл\_\_ Состав \_\_10Б\_\_ Возраст \_54\_\_ Бонитет \_3\_

Полнота \_\_0,8\_\_ Запас на га \_\_120\_\_ Возобновление естественное

Время и причина ослабления насаждения 2016 г. Бактериальные заболевания березы (391),

Трутовик ложный дубовый (360).

Тип очага вредных организмов: эпизодический, хронический (подчеркнуть)

Фаза развития очага вредных организмов: начальная, нарастания численности, собственно вспышка, кризис (подчеркнуть)

Состояние насаждения, намечаемые мероприятия неудовлетворительное. Требуется проведение сплошной санитарной рубки.

Исполнитель работ по проведению лесопатологического обследования:

Инженер ОЗЛ ГКУ РБ Белебеевское лесничество

ФИО Низамутдинов Рим Гирусович

Подпись \_\_\_\_\_

Дата составления документа 31.08.2017 телефон 8(347)86 5-06-64

**ВЕДОМОСТЬ ПЕРЕЧЕТА ДЕРЕВЬЕВ**

Суккуловское участковое лесничество кв.64 выдел 24 площадь 1 га

Порода: Береза

Ступени толщины, см	Количество деревьев по категориям состояния, шт.													Всего деревьев по ступеням толщины	
	I	II	III	IV		V		VI			бурелом, ветровал			шт.	в т.ч. подлежит рубке, %
				НЗ	З	НЗ	З	НЗ	З	О	НЗ	З	О		
1	2	3	4	5	6	7	8	9	10	11	12	13	14	15	16
8														0	
12														0	
16							32		20					52	52
20							25		24		9			58	58
24							29		19		4			52	52
28							21		20		4			45	43
32							19		16		5			40	40
36 и более							19		20		3			42	42
Итого, мЗ	0	0	0		0	75	0	66,4	0	0	14,3	0	0	156	
Итого, %						48,1		42,6			9,36			100	100
итог	0	0	0		0	145	0	119	0	0	25	0	0	289	289
%	0	0	0		0	50,2	0	41,2	0	0	8,65	0	0	100	100

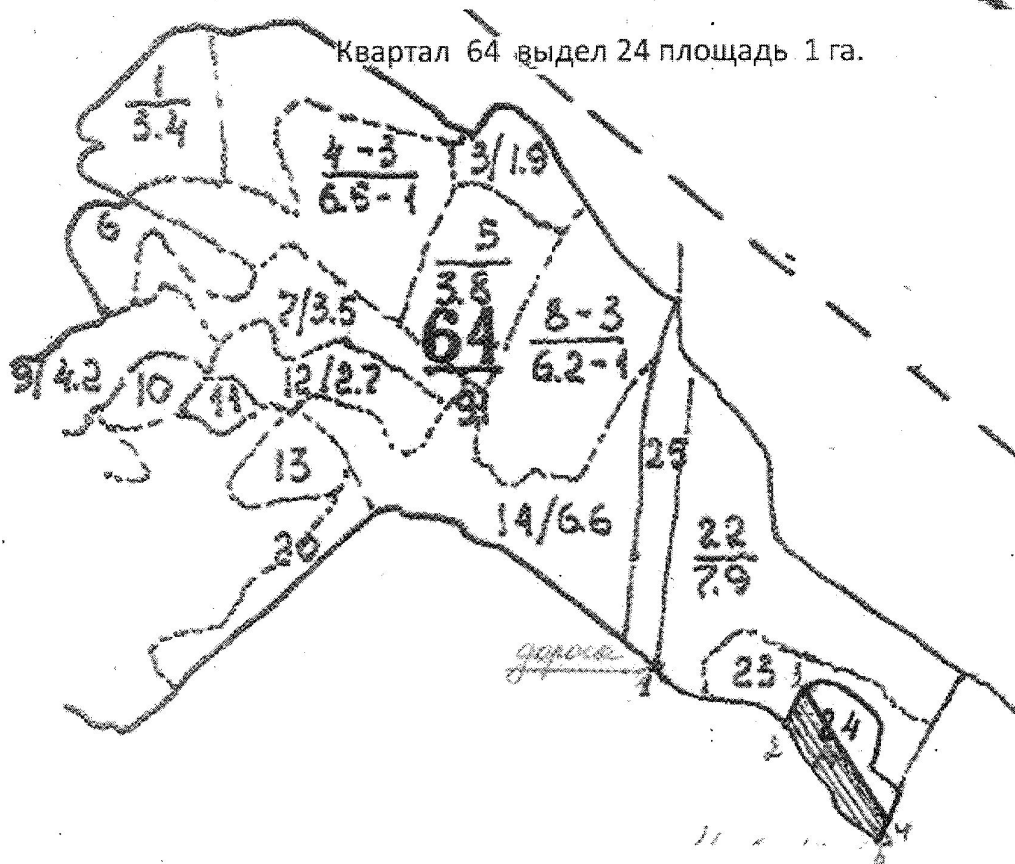
Порода Дуб

Ступени толщины, см	Количество деревьев по категориям состояния, шт.													Всего деревьев по ступеням толщины	
	I	II	III	IV		V		VI			бурелом, ветровал			шт.	в т.ч. подлежит рубке, %
				НЗ	З	НЗ	З	НЗ	З	О	НЗ	З	О		
1	2	3	4	5	6	7	8	9	10	11	12	13	14	15	16
8														0	
12														0	
16														0	
20								1						1	1
24								2						2	2
28								4						4	4
32								6						6	6
36 и более														0	
Итого, мЗ	0	0	0	0	0	0	0	7	0	0	0	0	0	7	
Итого, %								100						100	
итог	0	0	0	0	0	0	0	13	0	0	0	0	0	13	13
%	0	0	0	0	0	0	0	100	0	0	0	0	0	100	100

Абрис участка

М 1:10000 Местоположение лесных участков: Россия, Республика Башкортостан

Белебеевское лесничество, Суккуловское участковое лесничество



Номер выдела	Ленты (круговой площадки) перечета				
	№ ленты (площадки)	длина, м	Ширина, м	Радиус, м	Площадь, га

Номера точек	координаты	румбы линий	длина, м
1-2		Юв 66	197
2-3		Св 31	100
3-4		Юв 33	211
4-5		Юз 28	40
5-2		Сз 44	191

Условные обозначения: ---- лента, -- ЛП выдел, Кв. ст. -- кварталный столб  
 Исполнитель работы по проведению лесопатологического обследования ФИО Низамутдинов Р.Г. инженер ОЗЛ ГКУ РБ Белебеевское лесничества

Подпись  31.08.2017