


УТВЕРЖДАЮ:

Заместитель министра
Министерства лесного хозяйства
Республики Башкортостан


М.И. Шарафутдинов
«30 Окт 2017» 2017 год

Акт
лесопатологического обследования N 1245

лесных насаждений Белебеевского лесничества (лесопарка)
Республики Башкортостан

Способ лесопатологического обследования: 1. Визуальный

2. Инструментальный

Место проведения

Участковое лесничество	Урочище(дача)	Квартал	выдел	Площадь, га
Усень-Ивановское		19	17	2

Лесопатологическое обследование проведено на общей площади 2 га.



2. Инструментальное обследование лесного участка. <*>

1. Фактическая таксационная характеристика лесного насаждения соответствует (не соответствует) (нужное подчеркнуть) таксационному описанию. Причины несоответствия: изменение возраста, запаса, полноты, диаметра, и высот деревьев (давность лесоустройства)

Ведомость лесных участков с выявленными несоответствиями таксационным описаниям приведена в приложении 1 к Акту.

2. Состояние насаждений: с нарушенной устойчивостью V
с утраченной устойчивостью

причины повреждения: трутовик настоящий (355), изменение уровня грунтовых вод под воздействием почвенно-климатических факторов (773).

Заселено (отработано) стволовыми вредителями:

Вид вредителя	Порода	Встречаемость (% заселенных деревьев)	Степень заселения лесного насаждения (слабая, средняя, сильная)

Повреждено огнем:

Вид пожара	Порода	Состояние корневых лап		Состояние корневой шейки		Подсушивание луба	
		% поврежденных огнем корней	% деревьев с данным повреждением	Ожог корневой шейки по окружности (1/4; 2/4; 3/4; более 3/4)	% деревьев с данным повреждением	По окружности и (1/4; 2/4; 3/4; более s))	% деревьев с данным повреждением

Поражено болезнями:

Вид болезни	порода	Встречаемость (% пораженных деревьев)	Степень поражения лесного насаждения (слабая, средняя, сильная)
Трутовик настоящий	Б	33	средняя

2.3. Выборке подлежит 11,5% деревьев, в том числе:
 ослабленных _____% (причины назначения) _____;
 сильно ослабленных _____% (причины назначения) _____;
 усыхающих _____% (причины назначения) _____;

свежего сухостоя 4,65%
 в том числе: свежего ветровала _____%;
 свежего бурелома _____%;
 старого ветровала _____%;
 в том числе: старого бурелома _____%;
 старого сухостоя 6,4%
 аварийных _____%

2.4. Полнота лесного насаждения после уборки деревьев, подлежащих рубке, составит 0,6.

Критическая полнота для данной категории лесных насаждений составляет 0,3.

ЗАКЛЮЧЕНИЕ

С целью предотвращения негативных процессов или снижения ущерба от их воздействия назначено: состояние данного лесонасаждения неудовлетворительное. Необходимо проведение выборочной санитарной рубки леса.

Участковое лес-во	квартал	выдел	Площадь выдела, га	Вид мероприятия	Площадь мероприятия	порода	Запас на выдел, куб.м	Крайние сроки проведения
Усень-Ивановское	19	17	2	ВСП	:	Б, С	29,2 10,5	2-4 2018 г.

Ведомость перечета деревьев, назначенных в рубку, и абрис лесного участка прилагаются (приложение 2 и 3 к Акту).

Меры по обеспечению возобновления: естественное


Мероприятия, необходимые для предупреждения повреждения или поражения смежных насаждений: Вывозка древесины одновременно с заготовкой. Очистка мест рубок производить одновременно с заготовкой древесины и порубочные остатки с укладкой в кучи для перегнивания.

Дата проведения обследований 12.08.2017.

Исполнитель работ по проведению лесопатологического обследования:

ФИО Низамутдинов Р.Г. инженер охраны и защиты леса ГКУ Белебеевское лесничества

Подпись _____



Ведомость лесных участков с выявленными несоответствиями таксационными описаниям

Источник данных	Год проведения лесорейтинга	Номер квартала	Номер выдела	Площадь выдела, га	Целевое назначение лесов	Категория защитных лесов	Номер лесопатологического выдела	Площадь лесопатологического выдела, га	Таксационная характеристика										Заложено пробных площадей							
									Источники	Состав	Порода	Возраст, лет	Средняя высота, м	Средний диаметр, см	Тип леса	Тип условий	местопроизрастан	полнота	бонитет	Запас, куб.м/га	Количество, шт.	Общая площадь, га				
ТО	1993	19	17	2	Е				2	5С5Б	С	29	13	14	СН	0,6	1	110								
Ф	1993									5С5Б	Б	93	27	18		0,7	1	150							2,0	
													28	18												

Примечание:

ТО- таксационные описания

Ф- фактическая характеристика лесного насаждения

Исполнитель работ по проведению лесопатологического обследования: Инженер ОЗЛ ГКУ РБ Белебеевское лесничество

Ф.И.О. Низамутдинов Р.Г. подпись 

ВЕДОМОСТЬ ПЕРЕЧЕТА ДЕРЕВЬЕВ

Усень-Ивановское участковое лесничество кв. 19 выдел 17 площадь 2 га

Порода: Сосна

Ступени толщины, см	Количество деревьев по категориям состояния, шт.													Всего деревьев по ступеням толщины	
	I	II	III	IV		V		VI			бурелом, ветровал			шт.	в т.ч. подлежит рубке, %
				НЗ	З	НЗ	З	НЗ	З	О	НЗ	З	О		
1	2	3	4	5	6	7	8	9	10	11	12	13	14	15	16
8														0	
12														0	
16	16					6		4						26	10
20	21					1		1						23	2
24	14													14	
28	17													17	
32	10													10	
36 и более	29													29	
Итого, м3	35,9	20,4	15,4	0	0	1,51	0	1,12	0	0	0	0	0	74,4	
Итого, %	48,3	27,4	20,8	0	0	2,03	0	1,51	0	0	0	0	0	100	3,54
итог	55	29	23	0	0	7	0	5	0	0	0	0	0	119	12
%	46,2	24,4	19,3	0	0	5,88	0	4,2	0	0	0	0	0	100	10,1

Порода Береза

Ступени толщины, см	Количество деревьев по категориям состояния, шт.													Всего деревьев по ступеням толщины	
	I	II	III	IV		V		VI			бурелом, ветровал			шт.	в т.ч. подлежит рубке, %
				НЗ	З	НЗ	З	НЗ	З	О	НЗ	З	О		
1	2	3	4	5	6	7	8	9	10	11	12	13	14	15	16
8														0	
12														0	
16	42	21				3		19						85	22
20	39	23				2		9						73	11
24	32	24	10			2		7						75	9
28	21	14	9					4						48	4
32	19	7	8					2						36	2
36 и более	16	3	3											22	
итог	78,8	38,4	19,9	0	0	1,95	0	13	0	0	0	0	0	152	
%	51,9	25,2	13,1			1,28		8,55						100	9,83
итог	169	92	30	0	0	7	0	41	0	0	0	0	0	339	48
%	49,9	27,1	8,85	0	0	2,06	0	12,1	0	0	0	0	0	100	14,2

Ведомость перечета деревьев назначенных в рубку

ВРЕМЕННАЯ ПРОБНАЯ ПЛОЩАДЬ № _____

Субъект Российской Федерации Республика Башкортостан

Лесничество Белебеевское, Усень-Ивановское участковое лесничества

Квартал __19__ Выдел __17__ Площадь __2__ га

Номер очага _____ Размер пробной площади 2,0 га

Таксационная характеристика:

Тип леса _____ Сп _____ Состав __3С7Б__ Возраст _53__ Бонитет _1__

Полнота __0,7__ Запас на га __150__ Возобновление естественное

Время и причина ослабления насаждения 2015 г. трутовик настоящий(355) , изменение уровня грунтовых вод под воздействием почвенно-климатических факторов (773).

Тип очага вредных организмов: эпизодический, хронический (подчеркнуть)

Фаза развития очага вредных организмов: начальная, нарастания численности, собственно вспышка, кризис (подчеркнуть)


Состояние насаждения, намечаемые мероприятия неудовлетворительное.

Требуется проведение выборочная санитарная рубка.

Исполнитель работ по проведению лесопатологического обследования:

Инженер ОЗЛ ГКУ РБ Белебеевское лесничество

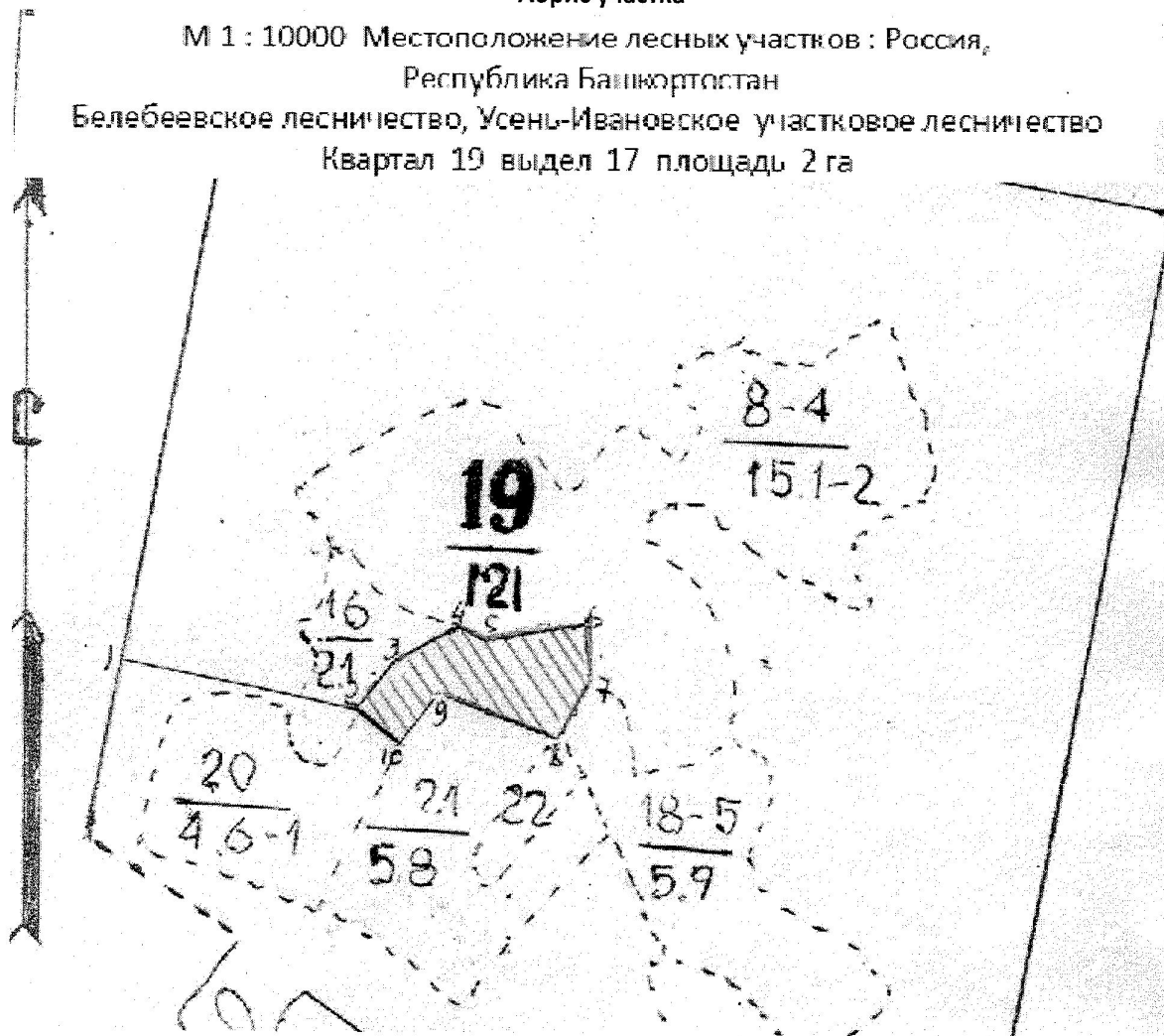
ФИО Низамутдинов Рим Гирусович

Подпись 

Дата составления документа 26.08.2017 телефон 8(347)86 5-06-64

Абрис участка

М 1 : 10000 Местоположение лесных участков : Россия,
 Республика Башкортостан
 Белебеевское лесничество, Усень-Ивановское участковое лесничество
 Квартал 19 выдел 17 площади 2 га



Номер выдела	Ленты (круговой площадки) перечега				
	№ ленты (площадки)	длина, м	Ширина, м	Радиус, м	Площадь, га

Номера точек	координаты	румбы линий	длина, м
0-1		ЮЗ 8°	700
1-2		ЮВ 82°	200
2-3		СВ 35°	65
3-4		СВ 60°	80
4-5		ЮВ 60°	35
5-6		СВ 80°	105
6-7		ЮЗ 10°	70
7-8		ЮЗ 27°	60
8-9		СЗ 70°	140
9-10		ЮЗ 40°	70
10-2		СЗ 51°	60

Условные обозначения: ---- лента, -- ЛП выдел, . Кв.ст -- кварталный столб

Исполнитель работы по проведению лесопатологического обследования:

ФИО Низамутдинов Р.Г. инженер ОЗЛ ГКУ РБ Белебеевское лесничества

Дата составления 26.08.2017 г.

Подпись 