


УТВЕРЖДАЮ:  
Заместитель министра  
Министерства лесного хозяйства  
Республики Башкортостан

  
М.И. Шарафутдинов  
« 30 ОКТ 2017 » 2017 год

**Акт**  
**лесопатологического обследования N 1239**

лесных насаждений Белебеевского лесничества (лесопарка)  
Республики Башкортостан

Способ лесопатологического обследования: 1. Визуальный

2. Инструментальный

Место проведения

Участковое лесничество	Урочище(дача)	Квартал	выдел	Площадь, га
Метевбашевское		42	24	5,2

Лесопатологическое обследование проведено на общей площади 5,2 га.



2. Инструментальное обследование лесного участка. <\*>

1. Фактическая таксационная характеристика лесного насаждения соответствует (не соответствует) (нужное подчеркнуть) таксационному описанию. Причины несоответствия: изменение возраста, запаса, полноты, диаметра, и высот деревьев ( давность лесоустройства)

Ведомость лесных участков с выявленными несоответствиями таксационным описаниям приведена в приложении 1 к Акту.

2. Состояние насаждений: с нарушенной устойчивостью  V  
с утраченной устойчивостью

причины повреждения:Изменение уровня грунтовых вод под воздействием почвенно-климатических факторов (773)

Заселено (отработано) стволовыми вредителями:

Вид вредителя	Порода	Встречаемость (% заселенных деревьев)	Степень заселения лесного насаждения (слабая,средняя,сильная)

Повреждено огнем:

Вид пожара	Порода	Состояние корневых лап		Состояние корневой шейки		Подсушивание луба	
		% поврежденных огнем корней	% деревьев с данным повреждением	Ожог корневой шейки по окружности (1/4;2/4;3; более 3/4	% деревьев с данным повреждением	По окружности и (1/4;2/4;3/4; более s))	% деревьев с данным повреждением

Поражено болезнями:

Вид болезни	порода	Встречаемость (% пораженных деревьев)	Степень поражения лесного насаждения (слабая, средняя,сильная)

2.3. Выборке подлежит 11,2 % деревьев, в том числе:

ослабленных \_\_\_\_\_ % (причины назначения) \_\_\_\_\_ ;  
 сильно ослабленных \_\_\_\_\_ % (причины назначения) \_\_\_\_\_ ;  
 усыхающих \_\_\_\_\_ % (причины назначения) \_\_\_\_\_ ;

свежего сухостоя 7,16 %,  
 в том числе: свежего ветровала \_\_\_\_\_ %;  
 свежего бурелома \_\_\_\_\_ %;  
 старого ветровала \_\_\_\_\_ %;  
 в том числе: старого бурелома \_\_\_\_\_ %;  
 старого сухостоя 4,06 %;  
 аварийных \_\_\_\_\_ %;

2.4. Полнота лесного насаждения после уборки деревьев, подлежащих рубке, составит 0,7.

Критическая полнота для данной категории лесных насаждений составляет 0,3.

#### **ЗАКЛЮЧЕНИЕ**

С целью предотвращения негативных процессов или снижения ущерба от их воздействия назначено: состояние данного лесонасаждения неудовлетворительное. Необходимо проведение выборочной санитарной рубки леса.

Участковое лес-во	квартал	выдел	Площадь выдела, га	Вид мероприятия	Площадь мероприятия	порода	Запас на выдел, куб.м	Крайние сроки проведения
Метевбашевское	42	24	21	ВСП	5,2	С	71,1	2-4 2018 г.

Ведомость перечета деревьев, назначенных в рубку, и абрис лесного участка прилагаются (приложение 2 и 3 к Акту).


Меры по обеспечению возобновления: естественное

Мероприятия, необходимые для предупреждения повреждения или поражения смежных насаждений: Вывозка древесины одновременно с заготовкой. Очистка мест рубок производить одновременно с заготовкой древесины и порубочные остатки с укладкой в кучи для перегнивания.

Дата проведения обследований 14.08.2017г.

Исполнитель работ по проведению лесопатологического обследования:

ФИО Низамутдинов Р.Г. инженер охраны и защиты леса ГКУ Белебеевское лесничества

Подпись 

**Ведомость лесных участков с выявленными несоответствиями таксационными описаниям**

Источники данных	Год проведения лесорейтинга	Номер квартала	Номер выдела	Площадь выдела, га	Целевое назначение лесов	Категория защитных лесов	Номер лесопатологического выдела	Площадь лесопатологического выдела, га	Таксационная характеристика										Заложено пробных площадей			
									Выдел, га	Высота, м	Диаметр, см	Тип леса	Тип условий местопрорастания	Плотность	Бонитет	Запас, куб.м/га	Количество, шт.	Общая площадь, га				
ТО	1993	42	24	21	Э.				5,2	9С1Лп	С	27	12	12	12	СН	местопрорастания	плотность	бонитет	Запас, куб.м/га	Количество, шт.	Общая площадь, га
Ф	1993									10С	С	50	16	16		0,5	1	120				1,66

Примечание:

ТО- таксационные описания

Ф- фактическая характеристика лесного насаждения

Исполнитель работ по проведению лесопатологического обследования: Инженер ОЗЛ ГКУ РБ Белевское лесничество

Ф.И.О. Низамутдинов Р.Г. подпись



**Результаты проведения лесопатологических обследований лесных насаждений за август 2017 года**

Субъект Российской Федерации Республика Башкортостан Лесничество Белебеевское  
 Участковое лесничество Метевбашевское

Номер квартала	Номер выдел	Площадь выдела, га	Лесное назначение лесов	Категория защитных лесов	Выдела	Таксационная характеристика										Число деревьев на пробе, шт.	Распределение запаса насаждения по категориям состояния деревьев, %										Признаки повреждения деревьев	Доля поврежденных деревьев, %	Причины ослабления, повреждения	Полжик рубке, %	Рекомендуемые мероприятия					
						состав	подрост	возраст	средняя высота, м	средний диаметр, см	тип леса	плотность	фонитет	запас, км/га	без признаков ослабления		ослабленные	сильно ослабленные	усыхающие	свежий сухостой	старый сухостой	свежий ветровал	старый ветровал	свежий бурелом	старый бурелом	завалившиеся деревья					площадь, га	вид				
1	2	3	4	5	6	7	8	9	10	11	12	13	14	15	16	17	18	19	20	21	22	23	24	25	26	27	28	29	30	31	32	33	34			
4	2	2	Э.			5,	10	С	50	16	16	С	0,5	1	120	51	39,	31,	18,	3,9	4,6	2,5						218,502,216	27	773	7,2	BCP	5,2			
2	4	1				2	С	С	*	*	*	Н	*	*	*	7	1	3	4	8	2	6														

Примечание: Показатели, не соответствующие таксационному описанию отмечаются <<\*>>

Исполнитель работ по проведению лесопатологических обследований:

ФИО Низамутдинов Р.Г. инженер охраны и защиты леса ГКУ РБ Белебеевское лесничества

Подпись



Дата составления документа 24.08.2017

телефон 8(347)86 5-06-64

**Ведомость перечета деревьев назначенных в рубку**

**ВРЕМЕННАЯ ПРОБНАЯ ПЛОЩАДЬ № \_\_\_\_\_**

Субъект Российской Федерации Республика Башкортостан

Лесничество Белебеевское, Метевбашевское\_участковое лесничества

Квартал 42 Выдел 24 Площадь 5,2 га

Номер очага \_\_\_\_\_ Размер пробной площади 1,660 га

Таксационная характеристика:

Тип леса \_\_\_\_\_ Сп \_\_\_\_\_ Состав 10С Возраст 50 Бонитет 1

Полнота 0,5 Запас на га 120 Возобновление естественное

Время и причина ослабления насаждения 2015 г. Изменение уровня грунтовых вод под воздействием почвенно- климатических факторов.

Тип очага вредных организмов: эпизодический, хронический (подчеркнуть)

Фаза развития очага вредных организмов: начальная, нарастания численности, собственно вспышка, кризис (подчеркнуть)

Состояние насаждения, намечаемые мероприятия неудовлетворительное.

Требуется проведение выборочная санитарная рубка.

Исполнитель работ по проведению лесопатологического обследования:

Инженер ОЗЛ ГКУ РБ Белебеевское лесничество

ФИО Низамутдинов Рим Гирусович

Подпись \_\_\_\_\_

Дата составления документа 24.08.2017 телефон 8(347)86 5-06-64

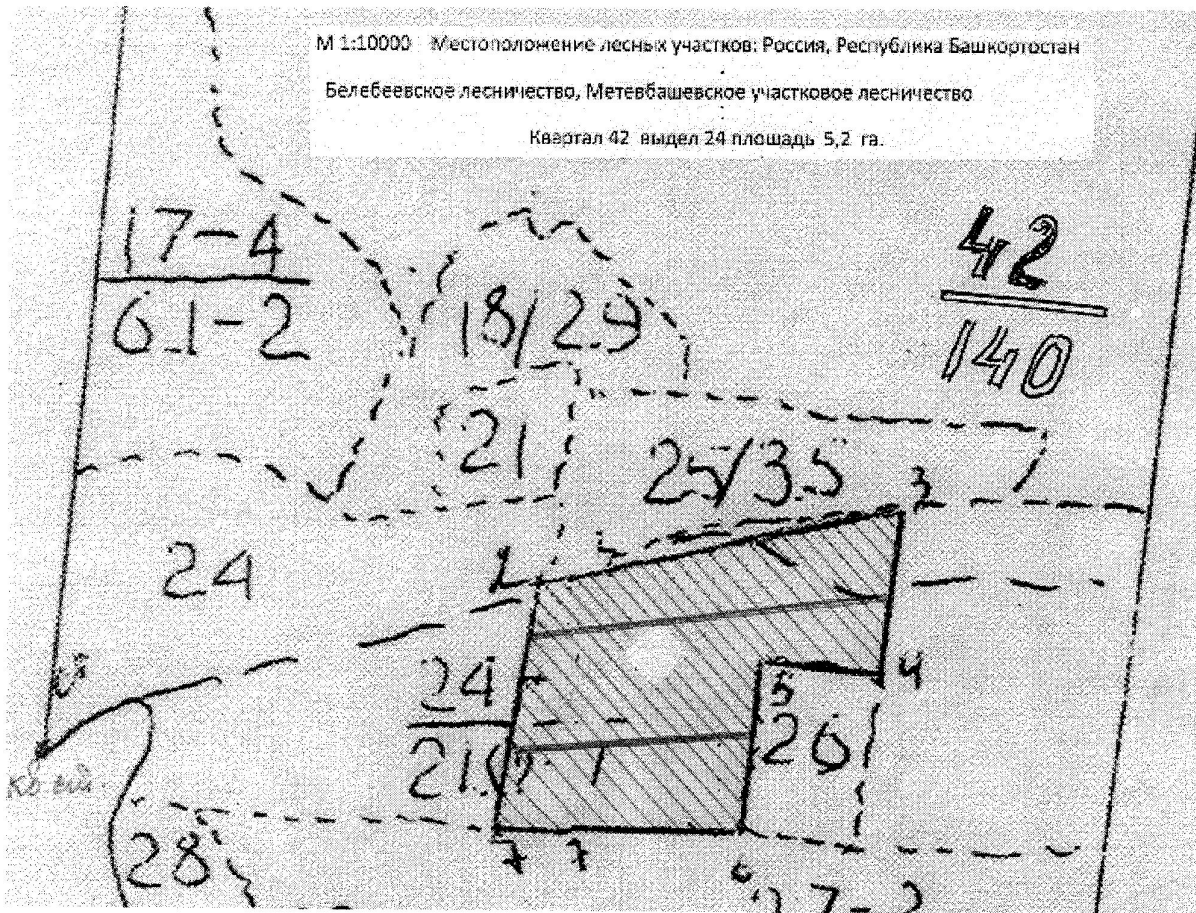
## ВЕДОМОСТЬ ПЕРЕЧЕТА ДЕРЕВЬЕВ

Метевбашевское участковое лесничества кв.42 выдел 24 площадь 5,2 га

Порода: Сосна

Ступени толщины, см	Количество деревьев по категориям состояния, шт.													Всего деревьев по ступеням толщины				
	I		II		III		IV		V		VI			бурелом, ветровал			шт.	в т.ч. подлежит рубке, %
					НЗ	З	НЗ	З	НЗ	З	О	НЗ	З	О				
1	2	3	4	5	6	7	8	9	10	11	12	13	14	15				
8														0				
12	65	37	31			12		7							152	19		
16	37	28	14			13		8							100	21		
20	34	24	11			7		3							79	9		
24	27	24	12	4		3		2							72	5		
28	21	21	14	5		2		1							64	3		
32	19	14	9	2											44			
36 и более	3	2	1												6			
Итого, мЗ	78	62,3	36,7	7,94	0	9,21	0	5,09	0	0	0	0	0	0	199	14,3		
Итого, %	39,1	31,3	18,4	3,98	0	4,62	0	2,56	0	0	0	0	0	0	100	7,2		
итог	206	150	92	11	0	37	0	21	0	0	0	0	0	0	517	58		
%	39,8	29	17,8	2,13	0	7,16	0	4,06	0	0	0	0	0	0	100	11,2		

Абрис участка



Номер выдела	Ленты (круговой площадки) перечеа				
	№ ленты (площадки)	длина, м	Ширина, м	Радиус, м	Площадь, га
24		500	20		1000
24		330	20		0,660

Номера точек	координаты	румбы линий	длина, м
1-2		ЮСВ 72°	440
2-3		СВ 72°	300
3-4		ЮЗ 5°	150
4-5		СЗ 83°	100
5-6		ЮЗ 8°	140
6-7		СЗ 87°	200
7-2		СВ 8°	200

Условные обозначения: ---- лента, -- ЛП выдел,  
Исполнитель работы по проведению лесопатологического обследования

Кв.ст -- кварталный столб

ФИО Низамутдинов Р.Г. инженер ОЗЛ ГКУ РБ Белебеевское лесничества

Подпись