


УТВЕРЖДАЮ:

Заместитель министра лесного хозяйства
Республики Башкортостан М.И. Шарафутдинов

«27 Окт 2017» 2017 г.

Акт *1204*
лесопатологического обследования

лесных насаждений *Белебеевского* лесничества (лесопарка)Республики Башкортостан (субъект РФ)Способ лесопатологического обследования: 1. Визуальный 2. Инструментальный

Место проведения

Участковое лесничество	Урочище (дача)	Квартал (кварталы)	Выдел (выделы)	Площадь, га
<i>Михайловское</i>		<i>12</i>	<i>56</i>	<i>3,2</i>

Лесопатологическое обследование проведено на общей площади 3,2 га.

2. Инструментальное обследование лесного участка

1. Фактическая таксационная характеристика лесного насаждения соответствует (не соответствует) (нужное подчеркнуть) таксационному описанию. Причины несоответствия:

Ведомость лесных участков с выявленными несоответствиями таксационным описаниям приведена в приложении 1 к Акту.

2. Состояние насаждений: с нарушенной устойчивостью
 с утраченной устойчивостью

причины повреждения:

В том числе:

заселено (отработано) стволовыми вредителями

Вид вредителя	Порода	Встречаемость (% заселённых деревьев)	Степень заселения лесного насаждения (слабая, средняя, сильная)

Повреждено огнём

Вид пожара	Порода	Состояние корневых лап		Состояние корневой шейки		Подсушивание луба	
		процент повреждённых огнём корней	процент деревьев с данным повреждением	ожог корневой шейки по окружности (1/4; 2/4; 3/4; более 3/4)	процент деревьев с данным повреждением	по окружности (1/4; 2/4; 3/4; более 3/4)	процент деревьев с данным повреждением

Поражено болезнями

Вид болезни	Порода	Встречаемость (% поражённых деревьев)	Степень поражения лесного насаждения (слабая, средняя, сильная)
Бактериальные заболевания березы	Б	67	сильная

3. Выборке подлежит 10,7 % деревьев,

в том числе:

ослабленных _____ % (причины назначения) _____

сильно ослабленных _____ % (причины назначения) _____

усыхающих _____ % (причины назначения) _____

свежего сухостоя 8,1 %,

в том числе: свежего ветровала _____ %

свежего бурелома _____ %

старого ветровала _____ %

в том числе: старого бурелома _____ %

старого сухостоя 2,6 %

4. Полнота лесного насаждения после уборки деревьев, подлежащих рубке, составит 0,63
Критическая полнота для данной категории лесных насаждений составляет 0,3

5. ЗАКЛЮЧЕНИЕ

С целью предотвращения негативных процессов или снижения ущерба от их воздействия рекомендовано:

Участковое лесничество	Урочище (дача)	Квартал	Выдел	Площадь, выдела, га	Вид мероприятия	Площадь, мероприятия, га	Порода	Запас на выдел, кбм	Крайние сроки проведения
<i>Михайловское</i>		<i>12</i>	<i>56</i>	<i>3,2</i>	<i>ВСП</i>	<i>3,2</i>	<i>Б</i>	<i>420</i>	<i>4 кв. 2018г.</i>

Ведомость перечета деревьев назначенных в рубку и абрис лесного участка прилагаются (приложение 2 и 3 к Акту)

6. Меры по обеспечению возобновления естественное возобновление

7. Мероприятия, необходимые для предупреждения повреждения или поражения смежных насаждений своевременная вывозка древесины одновременно с заготовкой

Дата проведения обследований 5 сентября 2017г.

Исполнитель работ по проведению лесопатологических обследований:

Инженер – лесопатолог филиала ФБУ «Рослесозащита» - «ЦЗЛ РБ»

ФИО Соколов Дмитрий Михайлович Подпись _____



Результаты проведения лесопатологических обследований лесных насаждений за сентябрь 2017 г.

Субъект Российской Федерации Республика Башкортостан Лесничество (лесопарк) Белебеевское
 Участковое лесничество Михайловское Урочище (лесная дача) _____

1	2	3	4	5	6	7	Таксационная характеристика лесного насаждения								17	Распределение деревьев по категориям состояния, %										27	29	30	31	32	33		
							8	9	10	11	12	13	14	15		16	18	19	20	21	22	23	24	25	26							27	Леса поврежденные
12	56	3,2	3	143	1	3,2	10Б	Б	73*	18	20	СН С2	0,7	2	130	265	33	18	25	13	8	3	0	0	0	0	0	808	67	391	10,7	ВСР	3,2

Примечание – Показатели, не соответствующие таксационному описанию отмечаются «*»

Исполнитель работ по проведению лесопатологических обследований:

Инженер – лесопатолог филиала ФБУ «Рослесозащита» «ЦЗЛРБ»

Ф.И.О. Соколов Дмитрий Михайлович Подпись _____

Дата составления документа 12 сентября 2017 г. Телефон 8 (347) 248-19-91

Ведомость перечета деревьев назначенных в рубку


ВРЕМЕННАЯ ПРОБНАЯ ПЛОЩАДЬ № 1

Субъект Российской Федерации Республика Башкортостан
Лесничество (лесопарк) Белебеевское Квартал 12 Выдел 56
Площадь 3,2 га,
Номер очага вредных организмов _____ Размер пробной площади 0,51 га
Таксационная характеристика:
Тип леса СН, С2 Состав 10Б Возраст 73 Бонитет 2
Полнота 0,7 Запас на га 130 Возобновление _____
Время и причина ослабления лесного насаждения: Бактериальные заболевания березы.

Тип очага вредных организмов: эпизодический, хронический (подчеркнуть)
Фаза развития очага вредных организмов: начальная, нарастания численности, собственно вспышка, кризис (подчеркнуть)
Состояние лесного насаждения, намечаемые мероприятия неудовлетворительное, выборочная санитарная рубка

Исполнитель работ по проведению лесопатологических обследований:

Инженер – лесопатолог филиала ФБУ «Рослесозащита» - «ЦЗЛ РБ»

ФИО Соколов Дмитрий Михайлович Подпись 

Дата составления документа 10 сентября 2017 г. Телефон 8 (347) 248-19-91

ведомость перечёта деревьев

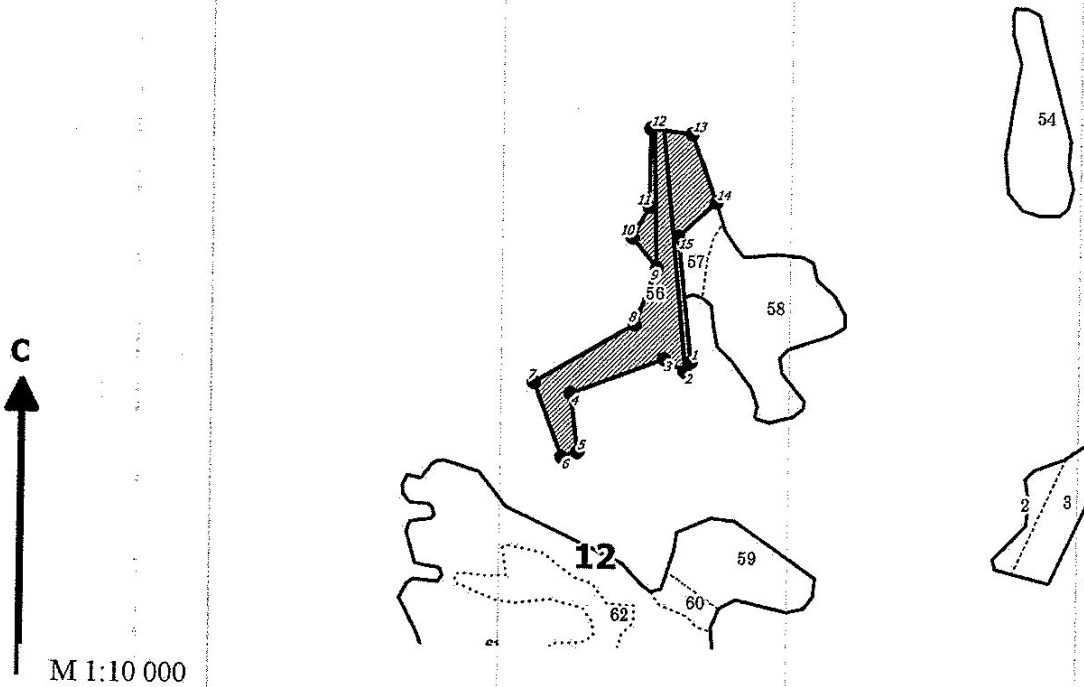
Порода:	береза	кв	12	выд	56	пр.площадь	0.51								
Ступени														Всего деревьев	
толщины,														по ступеням	
см	Количество деревьев по категориям состояния, шт.													толщины	
											ветровал,			шт.	в т.ч. подлежат рубке, шт
											бурелом				
	I	II	III	IV		V		VI			НЗ	З	О	шт.	
				НЗ	З	НЗ	З	НЗ	З	О	НЗ	З	О		
1	2	3	4	5	6	7	8	9	10	11	12	13	14	15	16
8	17	8	4											29	0
12	19	16	8	4		2		3						52	5
16	25	12	17	5		1		3						63	4
20	21	12	9	2		5		2						51	7
24	10	7	11	6		4		1						39	5
28	8	4	9	7		3								31	3
32														0	0
36 и более														0	0
кубомасса	21.6	12.5	16.6	8.7	0.0	5.4	0.0	1.8	0.0	0.0	0.0	0.0	0.0	66.5	7.1
Итого, %	32.5	18.8	24.9	13.0	0.0	8.1	0.0	2.6	0.0	0.0	0.0	0.0	0.0	100.0	10.7
Шт.	100	59	58	24	0	15	0	9	0	0	0	0	0	265	24

Абрис участка

Лесничество: Белебеевское

Участковое лесничество: Михайловское

Вид СОМ: ВСР. Квартал: 12. Площадь: 3,2 га



№ выдела	Ленты (круговой площадки) перечета				
	№ ленты (площадки)	длина, м	ширина, м	радиус, м	Площадь, га
56	1	180	10		0.18
	2	330	10		0.33

Номера точек	Коор-динаты	Румбы линий	Длина, м	Номера точек	Коор-динаты	Румбы линий	Длина, м	Номера точек	Коор-динаты	Румбы линий	Длина, м
1-2		ЮЗ 32°20'	16	9-10		СЗ 39°47'	55				
2-3		СЗ 60°11'	35	10-11		СВ 28°21'	50				
3-4		ЮЗ 69°22'	144	11-12		СВ 00°34'	112				
4-5		ЮВ 07°14'	84	12-13		ЮВ 83°09'	60				
5-6		ЮЗ 73°16'	24	13-14		ЮВ 20°20'	103				
6-7		СЗ 21°09'	114	14-15		ЮЗ 47°40'	74				
7-8		СВ 60°01'	167	15-1		ЮВ 06°20'	180				
8-9		СВ 20°48'	87								

Условные обозначения:
 кварталы
 ЛП выдел
 промеры
 поворотные точки
 лента
 выдела

Исполнитель работ по проведению лесопатологического обследования:
 ФИО Соколов Д.М., инженер-лесопатолог ЦЗЛ Респ. Башкортостан Подпись _____
 ФИО _____ Подпись _____
 Дата составления документа 10 окт. 2017г. Телефон (347)248-19-91