


УТВЕРЖДАЮ:

Заместитель министра лесного хозяйства

Республики Башкортостан

 М.И. Шарафутдинов

«27.04.2017» 2017 г.

Акт 1202
лесопатологического обследования

лесных насаждений Белебеевского лесничества (лесопарка)Республики Башкортостан (субъект РФ)Способ лесопатологического обследования: 1. Визуальный 2. Инструментальный

Место проведения

Участковое лесничество	Урочище (дача)	Квартал (кварталы)	Выдел (выделы)	Площадь, га
<i>Демское</i>		46	11	17,9

Лесопатологическое обследование проведено на общей площади 17,9 га.

2. Инструментальное обследование лесного участка

1. Фактическая таксационная характеристика лесного насаждения соответствует (не соответствует) (нужное подчеркнуть) таксационному описанию. Причины несоответствия: **давность лесоустройства (1994 год)**.

Ведомость лесных участков с выявленными несоответствиями таксационным описаниям приведена в приложении 1 к Акту.

2. Состояние насаждений: с нарушенной устойчивостью
с утраченной устойчивостью

причины повреждения:

В том числе:

заселено (отработано) стволовыми вредителями

Вид вредителя	Порода	Встречаемость (% заселённых деревьев)	Степень заселения лесного насаждения (слабая, средняя, сильная)

Повреждено огнём

Вид пожара	Порода	Состояние корневых лап		Состояние корневой шейки		Подсушивание луба	
		процент повреждённых огнём корней	процент деревьев с данным повреждением	ожог корневой шейки по окружности (1/4; 2/4; 3/4; более 3/4)	процент деревьев с данным повреждением	по окружности (1/4; 2/4; 3/4; более 3/4)	процент деревьев с данным повреждением

Поражено болезнями

Вид болезни	Порода	Встречаемость (% поражённых деревьев)	Степень поражения лесного насаждения (слабая, средняя, сильная)
Трутовик настоящий	Б	73	сильная

3. Выборке подлежит 10,7 % деревьев,

в том числе:

ослабленных _____ % (причины назначения) _____

сильно ослабленных _____ % (причины назначения) _____
 усыхающих _____ % (причины назначения) _____
 свежего сухостоя 0,9 %,

в том числе: свежего ветровала _____ %

 свежего бурелома _____ %

старого ветровала _____ %

в том числе: старого бурелома _____ %

 старого сухостоя 2,8 %

4. Полнота лесного насаждения после уборки деревьев, подлежащих рубке, составит 0,45
 Критическая полнота для данной категории лесных насаждений составляет 0,3

5. ЗАКЛЮЧЕНИЕ

С целью предотвращения негативных процессов или снижения ущерба от их воздействия рекомендовано:

Участковое лесничество	Урочище (дача)	Квартал	Выдел	Площадь, выдела, га	Вид мероприятия	Площадь, мероприятия, га	Порода	Запас на выдел, кбм	Крайние сроки проведения
<i>Демское</i>		<i>46</i>	<i>11</i>	<i>17,9</i>	<i>УНД</i>	<i>17,9</i>	<i>Б</i>	<i>720</i>	<i>4 кв. 2018г.</i>
							<i>В</i>		
							<i>ИВ</i>		

Ведомость перечета деревьев назначенных в рубку и абрис лесного участка прилагаются (приложение 2 и 3 к Акту)


6. Меры по обеспечению возобновления естественное возобновление

7. Мероприятия, необходимые для предупреждения повреждения или поражения смежных насаждений своевременная вывозка древесины одновременно с заготовкой

Дата проведения обследований 05 сентября 2017г.

Исполнитель работ по проведению лесопатологических обследований:

Инженер – лесопатолог филиала ФБУ «Рослесозащита» - «ЦЗЛ РБ»

ФИО Соколов Дмитрий Михайлович Подпись 

Ведомость лесных участков с выявленными несоответствиями таксационным описаниям


Источник данных	Год проведения лесосурьютства	Номер квартала	Номер выдела	Площадь выдела, га	Целевое назначение лесов	Категория защитных лесов	Номер лесопатологического выдела	Площадь лесопатологического выдела, га	Таксационная характеристика										Заложено пробных площадей			
									состав	порода	возраст, лет	средняя высота, м	средний диаметр, см	тип леса	ТУМ	плотота	фонитет	запас, ком/га		общая площадь, га		
ТО	1994	46	11	17,9	Защ.	133	1	17,9	17,9	8Б1В1ИВ	Б	25	9	10	3Л	0,5	3	40	количество, шт.	2,05	общая площадь, га	
																						В
																						ИВ
Ф		46	11	17,9	Защ.	133	1	17,9	17,9	8Б1В1ИВ	Б	48	12	15	С2	0,5	3	40	количество, шт.	2,05	общая площадь, га	
																						В
																						ИВ

ГО – таксационные описания

Ф – фактическая характеристика лесного насаждения

Исполнитель работ по проведению лесопатологических обследований:

Инженер – лесопатолог филиала ФБУ «Рослесозащита» - «ЦЗЛ РБ»

ФИО Соколов Дмитрий Михайлович Подпись 

Ведомость перечета деревьев назначенных в рубку

ВРЕМЕННАЯ ПРОБНАЯ ПЛОЩАДЬ № 1

Субъект Российской Федерации Республика Башкортостан
Лесничество (лесопарк) Белебеевское Квартал 46 Выдел 11
Площадь 17,9 га,
Номер очага вредных организмов _____ Размер пробной площади 2,05 га
Таксационная характеристика:
Тип леса ЗЛ, С2 Состав 8Б1В1ИВ Возраст 48 Бонитет 3
Полнота 0,5 Запас на га 40 Возобновление _____
Время и причина ослабления лесного насаждения: Трутовик настоящий.

Тип очага вредных организмов: эпизодический, хронический (подчеркнуть)
Фаза развития очага вредных организмов: начальная, нарастания численности, собственно
вспышка, кризис (подчеркнуть)
Состояние лесного насаждения, намечаемые мероприятия неудовлетворительное, выборочная
санитарная рубка

Исполнитель работ по проведению лесопатологических обследований:

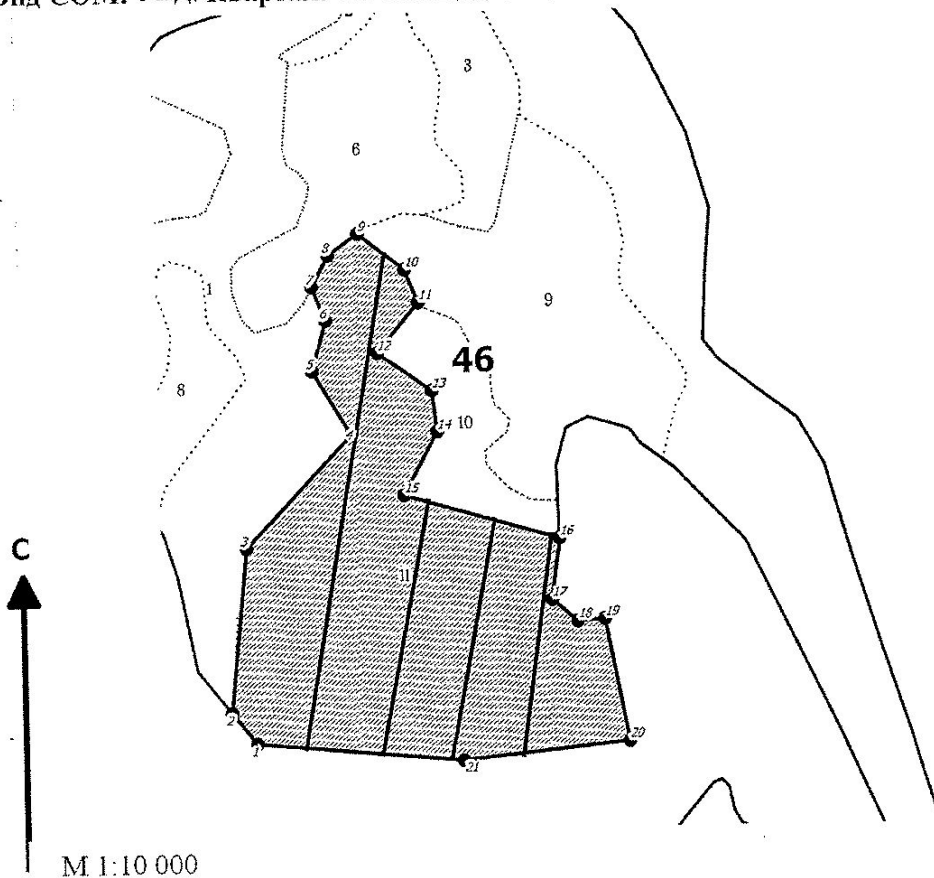
Инженер – лесопатолог филиала ФБУ «Рослесозащита» «ЦЗЛ РБ»

ФИО Соколов Дмитрий Михайлович Подпись 

Дата составления документа 10 октября 2017 г. Телефон 8 (347) 248-19-91

Абрис участка

Лесничество: Белебеевское
Участковое лесничество: Демское
Вид СОМ: УНД. Квартал: 46. Площадь: 17,9 га



М 1:10 000

№ выдела	Ленты (круговой площадки) перечета				
	№ ленты (площадки)	длина, м	ширина, м	радиус, м	Площадь, га
11	1	700	10		0.7
	2	400	15		0.4
	3	300	15		0.45
	4	300	10		0.3

Номера точек	Коор-динаты	Румбы линий	Длина, м	Номера точек	Коор-динаты	Румбы линий	Длина, м	Номера точек	Коор-динаты	Румбы линий	Длина, м
1-2		СЗ 38°43'	57	12-13		ЮВ 54°49'	94				
2-3		СВ 06°08'	236	13-14		ЮВ 06°27'	59				
3-4		СВ 43°27'	222	14-15		ЮЗ 28°17'	103				
4-5		СЗ 30°34'	106	15-16		ЮВ 73°46'	230				
5-6		СВ 16°08'	75	16-17		ЮЗ 08°04'	89				
6-7		СЗ 21°28'	52	17-18		ЮВ 49°29'	48				
7-8		СВ 28°06'	51	18-19		СВ 85°54'	39				
8-9		СВ 54°28'	52	19-20		ЮВ 19°38'	177				
9-10		ЮВ 51°50'	84	20-21		ЮЗ 84°02'	240				
10-11		ЮВ 21°52'	50	21-1		СЗ 84°46'	296				
11-12		ЮЗ 39°46'	93								

Условные обозначения

- кварталы
- промеры
- лента
- выдела
- ЛП выдел
- поворотные точки

Исполнитель работ по проведению лесопатологического обследования:

ФИО Соколов Д.М., инженер-лесопатолог ЦЗЛ Респ. Башкортостан

Подпись

ФИО

Подпись

Дата составления документа 10 октября 2012

Телефон (347)248-19-91