


УТВЕРЖДАЮ:

Заместитель министра лесного хозяйства

Республики Башкортостан

 М.И. Шарафутдинов

«27 08» 2017 2017 г.

Акт 1194
лесопатологического обследования

лесных насаждений Белебеевского лесничества (лесопарка)Республики Башкортостан (субъект РФ)Способ лесопатологического обследования: 1. Визуальный 2. Инструментальный **Место проведения**

Участковое лесничество	Урочище (дача)	Квартал (кварталы)	Выдел (выделы)	Площадь, га
<i>Бижбулякское</i>		33	7	3,2

Лесопатологическое обследование проведено на общей площади 3,2 га.

2. Инструментальное обследование лесного участка

1. Фактическая таксационная характеристика лесного насаждения соответствует (не соответствует) (нужное подчеркнуть) таксационному описанию. Причины несоответствия:

Ведомость лесных участков с выявленными несоответствиями таксационным описаниям приведена в приложении 1 к Акту.

2. Состояние насаждений: с нарушенной устойчивостью
 с утраченной устойчивостью

причины повреждения:

В том числе:

заселено (отработано) стволовыми вредителями

Вид вредителя	Порода	Встречаемость (% заселённых деревьев)	Степень заселения лесного насаждения (слабая, средняя, сильная)

Повреждено огнём

Вид пожара	Порода	Состояние корневых лап		Состояние корневой шейки		Подсушивание луба	
		процент повреждённых огнём корней	процент деревьев с данным повреждением	ожог корневой шейки по окружности (1/4; 2/4;3/4;более 3/4)	процент деревьев с данным повреждением	по окружности (1/4; 2/4;3/4;более 3/4)	процент деревьев с данным повреждением

Поражено болезнями

Вид болезни	Порода	Встречаемость (% поражённых деревьев)	Степень поражения лесного насаждения (слабая, средняя, сильная)
Бактериальные заболевания березы	Б	76	сильная

3. Выборке подлежит 7,4 % деревьев,

в том числе:

ослабленных _____ % (причины назначения) _____

сильно ослабленных _____ % (причины назначения) _____

усыхающих _____ % (причины назначения) _____

свежего сухостоя 5,9 %,

в том числе: свежего ветровала _____ %

свежего бурелома _____ %

старого ветровала _____ %

в том числе: старого бурелома _____ %

старого сухостоя 1,5 %

4. Полнота лесного насаждения после уборки деревьев, подлежащих рубке, составит 0,65
Критическая полнота для данной категории лесных насаждений составляет 0,3

5. ЗАКЛЮЧЕНИЕ

С целью предотвращения негативных процессов или снижения ущерба от их воздействия рекомендовано:

Участковое лесничество	Урочище (дача)	Квартал	Выдел	Площадь, выдела, га	Вид мероприятия	Площадь, мероприятия, га	Порода	Запас на выдел, кбм	Крайние сроки проведения
<i>Бижбулякское</i>		33	7	3,2	<i>ВСП</i>	3,2	<i>Б</i>	540	4 кв.2018г.

Ведомость перечета деревьев назначенных в рубку и абрис лесного участка прилагаются (приложение 2 и 3 к Акту)


6. Меры по обеспечению возобновления естественное возобновление

7. Мероприятия, необходимые для предупреждения повреждения или поражения смежных насаждений своевременная вывозка древесины одновременно с заготовкой

Дата проведения обследований 04 сентября 2017г.

Исполнитель работ по проведению лесопатологических обследований:

Инженер – лесопатолог филиала ФБУ «Рослесозащита» - «ЦЗЛ РБ»

ФИО Соколов Дмитрий Михайлович Подпись 

Ведомость перечета деревьев назначенных в рубку

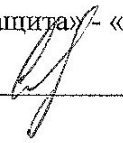
ВРЕМЕННАЯ ПРОБНАЯ ПЛОЩАДЬ № 1

Субъект Российской Федерации Республика Башкортостан
Лесничество (лесопарк) Белебеевское Квартал 33 Выдел 7
Площадь 3,2 га,
Номер очага вредных организмов _____ Размер пробной площади 0,47 га
Таксационная характеристика:
Тип леса СН, С2 Состав 10Б Возраст 78 Бонитет 2
Полнота 0,7 Запас на га 170 Возобновление _____
Время и причина ослабления лесного насаждения: Бактериальные заболевания березы.

Тип очага вредных организмов: эпизодический, хронический (подчеркнуть)
Фаза развития очага вредных организмов: начальная, нарастания численности, собственно вспышка, кризис (подчеркнуть)
Состояние лесного насаждения, намечаемые мероприятия неудовлетворительное, выборочная санитарная рубка

Исполнитель работ по проведению лесопатологических обследований:

Инженер – лесопатолог филиала ФБУ «Рослесозащита» - «ЦЗЛ РБ»

ФИО Соколов Дмитрий Михайлович Подпись 

Дата составления документа 10 сентября 2017 г. Телефон 8 (347) 248-19-91

ведомость перече́та дере́вьев

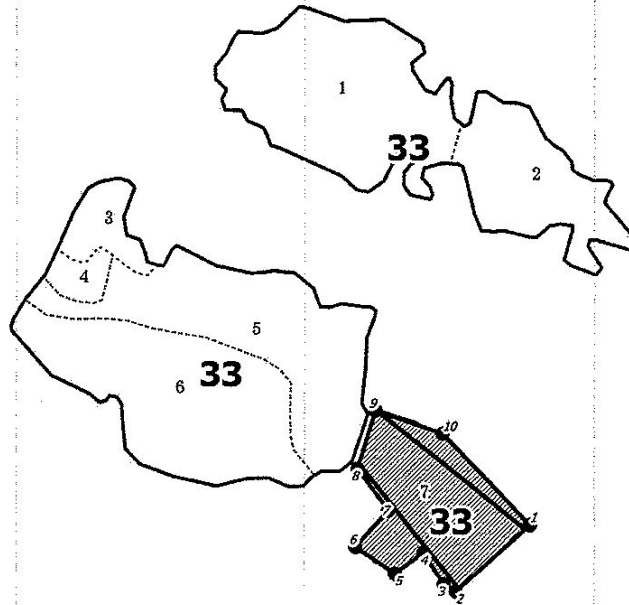
Порода:	береза	кв	33	выд	7	пр.площадь	0.47								
Ступени	Количество деревьев по категориям состояния, шт.													Всего деревьев по ступеням толщины	
толщины,															
см												ветровал,		шт.	в т.ч. подлежат рубке, шт
												бурелом			
	I	II	III	IV		V		VI			НЗ	З	О	шт.	
				НЗ	З	НЗ	З	НЗ	З	О	НЗ	З	О		
1	2	3	4	5	6	7	8	9	10	11	12	13	14	15	16
8	7	11												18	0
12	4	14	1	1										20	0
16	7	16	6	3		1		1						34	2
20	4	8	4	6		2		2						26	4
24	10	12	7	11		3		1						44	4
28	9	11	15	7		3								45	3
32	8	4	7	1		1								21	1
36 и более														0	0
кубомасса	19.5	21.8	20.5	12.2	0.0	4.7	0.0	1.2	0.0	0.0	0.0	0.0	0.0	79.9	5.9
Итого, %	24.4	27.3	25.6	15.3	0.0	5.9	0.0	1.5	0.0	0.0	0.0	0.0	0.0	100.0	7.4
Шт.	49	76	40	29	0	10	0	4	0	0	0	0	0	208	14

Абрис участка

Лесничество: Белебеевское

Участковое лесничество: Бижбулякское

Вид СОМ: ВСР. Квартал: 33. Площадь: 3,2 га



М 1:10 000

№ выдела	Ленты (круговой площадки) перечета				
	№ ленты (площадки)	длина, м	ширина, м	радиус, м	Площадь, га
7	1	260	10		0,26
	2	210	10		0,21

Номера точек	Коор-динаты	Румбы линий	Длина, м	Номера точек	Коор-динаты	Румбы линий	Длина, м	Номера точек	Коор-динаты	Румбы линий	Длина, м
1-2		ЮЗ 48°03'	142								
2-3		СЗ 58°34'	20								
3-4		СЗ 33°18'	53								
4-5		ЮЗ 54°04'	51								
5-6		СЗ 56°16'	68								
6-7		СВ 42°19'	70								
7-8		СЗ 36°53'	74								
8-9		СВ 17°00'	87								
9-10		ЮВ 71°14'	102								
10-1		ЮВ 44°11'	180								

Условные обозначения: кварталы ЛПИ выдел промеры поворотные точки лента выдела

Исполнитель работ по проведению лесопатологического обследования:

ФИО Соколов Д.М., инженер-лесопатолог ЦЗЛ Респ. Башкортостан

Подпись

ФИО

Подпись

Дата составления документа 10 октября 2017г.

Телефон (347)248-19-91