

УТВЕРЖДАЮ:

Заместитель министра лесного хозяйства  
Республики Башкортостан*М. И. Шарафутдинов* М.И. Шарафутдинов

« 27 Окт / 2017 » 2017 г.

Акт *1191***лесопатологического обследования**лесных насаждений Белебеевского лесничества (лесопарка)Республики Башкортостан (субъект РФ)Способ лесопатологического обследования: 1. Визуальный 2. Инструментальный **Место проведения**

| Участковое лесничество | Урочище (дача) | Квартал (кварталы) | Выдел (выделы) | Площадь, га |
|------------------------|----------------|--------------------|----------------|-------------|
| <i>Бижбулякское</i>    |                | <i>41</i>          | <i>1</i>       | <i>7,3</i>  |
|                        |                |                    |                |             |
|                        |                |                    |                |             |
|                        |                |                    |                |             |

Лесопатологическое обследование проведено на общей площади 7,3 га.

## 2. Инструментальное обследование лесного участка

1. Фактическая таксационная характеристика лесного насаждения соответствует (не соответствует) (нужное подчеркнуть) таксационному описанию. Причины несоответствия:

Ведомость лесных участков с выявленными несоответствиями таксационным описаниям приведена в приложении 1 к Акту.

2. Состояние насаждений: с нарушенной устойчивостью    
 с утраченной устойчивостью    
 причины повреждения:

В том числе:

заселено (отработано) стволовыми вредителями

| Вид вредителя | Порода | Встречаемость (% заселённых деревьев) | Степень заселения лесного насаждения (слабая, средняя, сильная) |
|---------------|--------|---------------------------------------|---|
|               |        |                                       |   |
|               |        |                                       |   |
|               |        |                                       |   |

Повреждено огнём

| Вид пожара | Порода | Состояние корневых лап            |  | Состояние корневой шейки                                     |  | Подсушивание луба                        |  |
|------------|--------|-----------------------------------|--|--|--|--|--|
|            |        | процент повреждённых огнём корней | процент деревьев с данным повреждением | ожог корневой шейки по окружности (1/4; 2/4; 3/4; более 3/4) | процент деревьев с данным повреждением | по окружности (1/4; 2/4; 3/4; более 3/4) | процент деревьев с данным повреждением |
|            |        |                                   |  |  |  |  |  |

Поражено болезнями

| Вид болезни                           | Порода | Встречаемость (% поражённых деревьев) | Степень поражения лесного насаждения (слабая, средняя, сильная) |
|---------------------------------------|--------|---------------------------------------|---|
| Бактериальные заболевания березы      | Б      | 42                                    | сильная   |
| Трутовик настоящий                    | Б      | 35                                    | сильная   |
| Трутовик ложный дубовый и дуболюбивый | ДН     | 86                                    | сильная   |
|                                       |        |                                       |   |

3. Выборке подлежит 8,1 % деревьев,

в том числе:

ослабленных \_\_\_\_\_ % (причины назначения) \_\_\_\_\_

сильно ослабленных \_\_\_\_\_ % (причины назначения) \_\_\_\_\_

усыхающих \_\_\_\_\_ % (причины назначения) \_\_\_\_\_

свежего сухостоя 5,6 %,

в том числе: свежего ветровала \_\_\_\_\_ %

свежего бурелома \_\_\_\_\_ %

старого ветровала \_\_\_\_\_ %

в том числе: старого бурелома \_\_\_\_\_ %

старого сухостоя 2,5 %

4. Полнота лесного насаждения после уборки деревьев, подлежащих рубке, составит 0,46  
Критическая полнота для данной категории лесных насаждений составляет 0,3

#### 5. ЗАКЛЮЧЕНИЕ

С целью предотвращения негативных процессов или снижения ущерба от их воздействия рекомендовано:

| Участковое лесничество | Урочище (дача) | Квар-тал  | Вы-дел   | Площадь, выдела, га | Вид мероприя-тия | Площадь, мероприя-тия, га | По-рода   | Запас на выдел, кбм | Крайние сроки проведения |
|------------------------|----------------|-----------|----------|---------------------|------------------|---------------------------|-----------|---------------------|--------------------------|
| <i>Бижбулякское</i>    |                | <i>41</i> | <i>1</i> | <i>7,3</i>          | <i>ВСП</i>       | <i>7,3</i>                | <i>Б</i>  | <i>800</i>          | <i>4 кв. 2018г.</i>      |
|                        |                |           |          |                     |                  |                           | <i>ДН</i> |                     |                          |

Ведомость перечета деревьев назначенных в рубку и абрис лесного участка прилагаются (приложение 2 и 3 к Акту)


6. Меры по обеспечению возобновления естественное возобновление

7. Мероприятия, необходимые для предупреждения повреждения или поражения смежных насаждений своевременная вывозка древесины одновременно с заготовкой

Дата проведения обследований 04 сентября 2017г.

Исполнитель работ по проведению лесопатологических обследований:

Инженер – лесопатолог филиала ФБУ «Рослесозащита» - «ЦЗЛ РБ»

ФИО Соколов Дмитрий Михайлович Подпись 

**Ведомость лесных участков с выявленными несоответствиями таксационным описаниям**


| Источник данных | Год проведения лесосурьейства | Номер квартала | Номер выдела | Площадь выдела, га | Целевое назначение лесов | Категория защитных лесов | Номер лесопатологического выдела | Площадь лесопатологического выдела, га | Таксационная характеристика |        |              |                   |                     |          |     |         |         |              | Заложено пробных площадей |                   |   |      |
|-----------------|-------------------------------|----------------|--------------|--------------------|--------------------------|--------------------------|----------------------------------|--|-----------------------------|--------|--------------|-------------------|---------------------|----------|-----|---------|---------|--------------|---------------------------|-------------------|---|------|
|                 |                               |                |              |                    |                          |                          |                                  |  | состав                      | порода | возраст, лет | средняя высота, м | средний диаметр, см | тип леса | ТУМ | плотота | бонитет | запас, км/га | количество, шт.           | общая площадь, га |   |      |
| ТО              | 1994                          | 41             | 1            | 7,3                |                          | 133                      | 1                                | 7,3                                    | 7БЗДН                       | Б      | 60           | 21                | 22                  | 22       | 3Л  |         | 0,5     | 2            |                           |                   | 2 | 1,09 |
|                 |                               |                |              |                    |                          |                          |                                  |  |                             | ДН     |              | 18                | 22                  | С2       |     |         |         |              |                           |                   |   |      |
| Ф               |                               | 41             | 1            | 7,3                | защ                      | 133                      | 1                                | 7,3                                    | 7БЗДН                       | Б      | 83           | 21                | 22                  | 22       |     |         | 0,5     | 2            | 110                       |                   | 2 |      |
|                 |                               |                |              |                    |                          |                          |                                  |  |                             | ДН     |              | 18                | 22                  |          |     |         |         |              |                           |                   |   |      |

ТО — таксационные описания

Ф - фактическая характеристика лесного насаждения

Исполнитель работ по проведению лесопатологических обследований:

Инженер — лесопатолог филиала ФБУ «Рослесозащита» - «ЦЗЛ РБ»

Ф.И.О. Соколов Дмитрий Михайлович Подпись 

### Результаты проведения лесопатологических обследований лесных насаждений за сентябрь 2017 г.

Субъект Российской Федерации Республика Башкортостан Лесничество (лесопарк) Белобеевское  
Участковое лесничество Бисбулякское Урочище (лесная дача)

| 1              | 2            | 3                  | 4                        | 5                        | 6                                | 7                   | Таксационная характеристика лесного насаждения |        |         |                   |                     |          |         |         | 17               | Распределение деревьев по категориям состояния, % от запаса |                          |             |                    |           |              |              |                 |                 |                | 27                       | 29                            | 30                            | 31                              | 32              | 33  |                           |    |
|----------------|--------------|--------------------|--------------------------|--------------------------|----------------------------------|---------------------|--|--------|---------|-------------------|---------------------|----------|---------|---------|------------------|---|--------------------------|-------------|--------------------|-----------|--------------|--------------|-----------------|-----------------|----------------|--------------------------|-------------------------------|-------------------------------|---------------------------------|-----------------|-----|---------------------------|----|
|                |              |                    |                          |                          |                                  |                     | 8  | 9      | 10      | 11                | 12                  | 13       | 14      | 15      |                  | 16  | 18                       | 19          | 20                 | 21        | 22           | 23           | 24              | 25              | 26             |                          |                               |                               |                                 |                 |     | 27                        | 28 |
| Номер квартала | Номер выдела | Площадь выдела, га | Целевое назначение лесов | Категория защитных лесов | Номер лесопатологического выдела | лесопатологического | состав   | порода | возраст | средняя высота, м | средний диаметр, см | тип леса | полнота | бонитет | запас, куб. м/га | Число деревьев на пробе, шт.                                | без признаков ослабления | ослабленные | сильно ослабленные | усыхающие | свежий сухой | старый сухой | свежий ветровал | старый ветровал | свежий бурелом | старый бурелом           | Признаки повреждения деревьев | Доля поврежденных деревьев, % | Причина ослабления, повреждения | Потеря рубке, % | вид | Рекомендуемые мероприятия |    |
| 41             | 1            | 7,3                | 3                        | 133                      | 1                                | 7,3                 | 7БЗДН  | Б      | 83*     | 21                | 22                  | 3Л<br>С2 | 0,5     | 2       | 110              | 231   | 23                       | 31          | 20                 | 19        | 5            | 2            | 0               | 0               | 0              | 0                        | 153<br>821<br>804             | 77                            | 391<br>355                      | 8,1             | ВСР | 7,3                       |    |
|                |              |                    |                          |                          |                                  |                     |  | ДН     |         | 18                | 22                  |          |         |         |                  | 86  | 14                       | 26          | 26                 | 24        | 7            | 3            | 0               | 0               | 0              | 122<br>123<br>132<br>133 | 86                            | 360                           |                                 |                 |     |                           |    |

Примечание – Показатели, не соответствующие таксационному описанию отмечаются «\*»  
Исполнитель работ по проведению лесопатологических обследований:

Инженер – лесопатолог филиала ФБУ «Рослесозащита» - «ЦЗЛ РБ»

ФИО Соколов Дмитрий Михайлович Подпись 

Дата составления документа 10.09.2017 2017 г. Телефон 8 (347) 248-19-91

## Ведомость перечета деревьев назначенных в рубку

### ВРЕМЕННАЯ ПРОБНАЯ ПЛОЩАДЬ № 1

Субъект Российской Федерации Республика Башкортостан

Лесничество (лесопарк) Белебеевское Квартал 41 Выдел 1

Площадь 7,3 га,

Номер очага вредных организмов \_\_\_\_\_ Размер пробной площади 1,09 га

Таксационная характеристика:

Тип леса ЗЛ С2 Состав 7БЗДН Возраст 83 Бонитет 2

Полнота 0,5 Запас на га 110 Возобновление \_\_\_\_\_

Время и причина ослабления лесного насаждения: Бактериальные заболевания березы; трутовик настоящий; трутовик ложный дубовый и дуболюбивый.


Тип очага вредных организмов: эпизодический, хронический (подчеркнуть)

Фаза развития очага вредных организмов: начальная, нарастания численности, собственно вспышка, кризис (подчеркнуть)

Состояние лесного насаждения, намечаемые мероприятия неудовлетворительное, выборочная санитарная рубка

Исполнитель работ по проведению лесопатологических обследований:

Инженер – лесопатолог филиала ФБУ «Рослесозащита» - «ЦЗЛ РБ»

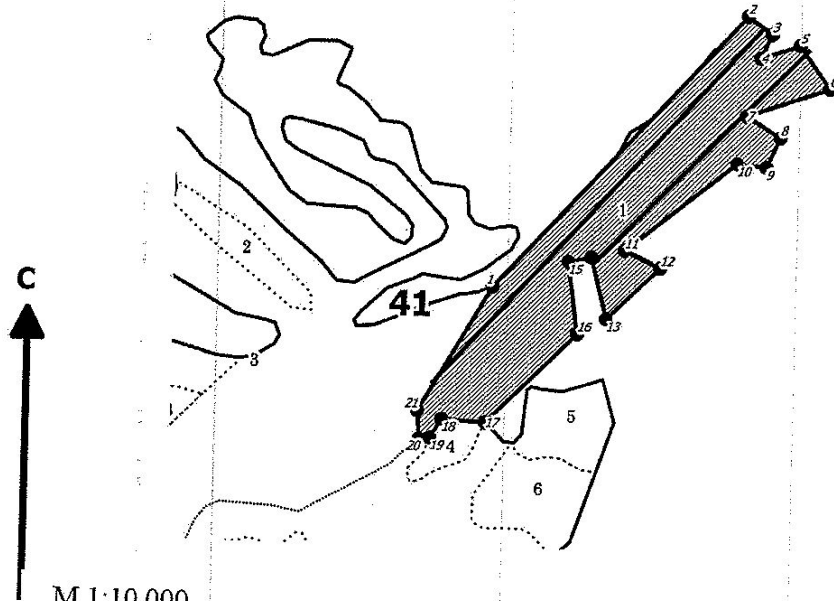
ФИО Соколов Дмитрий Михайлович Подпись 

Дата составления документа 10 октября 2017 г. Телефон 8 (347) 248-19-91



Абрис участка

Лесничество: Белебеевское  
Участковое лесничество: Бижбулякское  
Вид СОМ: ВСР. Квартал: 41. Площадь: 7,3 га



| № выдела | Ленты (круговой площадки) пересчета |          |           |           |             |
|----------|-------------------------------------|----------|-----------|-----------|-------------|
|          | № ленты (площадки)                  | длина, м | ширина, м | радиус, м | Площадь, га |
| 1        | 1                                   | 680      | 10        |           |             |
|          | 2                                   | 410      | 10        |           | 0,68        |
|          |                                     |          |           |           | 0,41        |

| Номера точек | Коор-динаты | Румбы линий | Длина, м | Номера точек | Коор-динаты | Румбы линий | Длина, м | Номера точек | Коор-динаты | Румбы линий | Длина, м |
|--------------|-------------|-------------|----------|--------------|-------------|-------------|----------|--------------|-------------|-------------|----------|
| 1-2          |             | СВ 42°27'   | 535      | 12-13        |             | ЮЗ 45°53'   | 106      |              |             |             |          |
| 2-3          |             | ЮВ 54°24'   | 43       | 13-14        |             | СЗ 14°53'   | 91       |              |             |             |          |
| 3-4          |             | ЮЗ 24°14'   | 38       | 14-15        |             | ЮЗ 77°27'   | 34       |              |             |             |          |
| 4-5          |             | СВ 71°04'   | 60       | 15-16        |             | ЮВ 08°05'   | 104      |              |             |             |          |
| 5-6          |             | ЮВ 35°41'   | 75       | 16-17        |             | ЮЗ 44°49'   | 184      |              |             |             |          |
| 6-7          |             | ЮЗ 70°52'   | 126      | 17-18        |             | СЗ 86°57'   | 63       |              |             |             |          |
| 7-8          |             | ЮВ 59°09'   | 58       | 18-19        |             | ЮЗ 31°00'   | 32       |              |             |             |          |
| 8-9          |             | ЮЗ 24°08'   | 47       | 19-20        |             | ЮЗ 85°32'   | 15       |              |             |             |          |
| 9-10         |             | СЗ 84°28'   | 42       | 20-21        |             | СЗ 05°04'   | 41       |              |             |             |          |
| 10-11        |             | ЮЗ 51°22'   | 205      | 21-1         |             | СВ 30°07'   | 208      |              |             |             |          |
| 11-12        |             | ЮВ 65°02'   | 57       |              |             |             |          |              |             |             |          |

Условные обозначения

кварталы  
 ЛПИ выдел  
 промеры  
 поворотные точки  
 лента  
 выдела

Исполнитель работ по проведению лесопатологического обследования:  
 ФИО Соколов Д.М., инженер-лесопатолог ЦЗЛ Респ. Башкортостан

ФИО

Подпись

Дата составления документа 10 октября 2012

Подпись

Телефон (347)248-19-91