


УТВЕРЖДАЮ:

Заместитель министра лесного хозяйства

Республики Башкортостан

 М.И. Шарафутдинов

«27 08» 2017 2017 г.

Акт 1186

лесопатологического обследования

лесных насаждений Белебеевского лесничества (лесопарка)Республики Башкортостан (субъект РФ)Способ лесопатологического обследования: 1. Визуальный 2. Инструментальный

Место проведения

Участковое лесничество	Урочище (дача)	Квартал (кварталы)	Выдел (выделы)	Площадь, га
<i>Метевбашевское</i>		<i>11</i>	<i>1</i>	<i>11,6</i>

Лесопатологическое обследование проведено на общей площади 2,0 га.

2. Инструментальное обследование лесного участка

1. Фактическая таксационная характеристика лесного насаждения соответствует (не соответствует) (нужное подчеркнуть) таксационному описанию. Причины несоответствия:

Ведомость лесных участков с выявленными несоответствиями таксационным описаниям приведена в приложении 1 к Акту.

2. Состояние насаждений: с нарушенной устойчивостью V
с утраченной устойчивостью

причины повреждения:

В том числе:

заселено (отработано) стволовыми вредителями

Вид вредителя	Порода	Встречаемость (% заселённых деревьев)	Степень заселения лесного насаждения (слабая, средняя, сильная)

Повреждено огнём

Вид пожара	Порода	Состояние корневых лап		Состояние корневой шейки		Подсушивание луба	
		процент повреждён- ных огнём корней	процент деревьев с данном повреж- дением	ожог корневой шейки по окружности (1/4; 2/4;3/4;более 3/4)	процент деревьев с данном повреж- дением	по окружности (1/4; 2/4;3/4;более 3/4)	процент деревьев с данном повреж- дением

Поражено болезнями

Вид болезни	Порода	Встречаемость (% поражённых деревьев)	Степень поражения лесного насаждения (слабая, средняя, сильная)
Бактериальные заболевания березы	Б	100	сильная
Трутовик ложный дубовый и дуболюбивый	ДН	100	сильная

3. Выборке подлежит 97,8 % деревьев.

в том числе:

ослабленных _____ % (причины назначения) _____

сильно ослабленных _____ % (причины назначения) _____

усыхающих _____ % (причины назначения) _____

свежего сухостоя 58,3 %.

в том числе: свежего ветровала _____ %

свежего бурелома _____ %

старого ветровала _____ %

в том числе: старого бурелома _____ %

старого сухостоя 39,5 %

4. Полнота лесного насаждения после уборки деревьев, подлежащих рубке, составит 0
Критическая полнота для данной категории лесных насаждений составляет не лимитируется

5. ЗАКЛЮЧЕНИЕ

С целью предотвращения негативных процессов или снижения ущерба от их воздействия рекомендовано:

Участковое лесничество	Урочище (дача)	Квартал	Выдел	Площадь, выдела, га	Вид мероприятия	Площадь, мероприятия, га	Порода	Запас на выдел, кбм	Крайние сроки проведения
<i>Метевбашевское</i>		<i>11</i>	<i>1</i>	<i>11,6</i>	<i>ССР</i>	<i>2,0</i>	<i>Б</i>	<i>2090</i>	<i>4 кв. 2018г.</i>
							<i>ДН</i>		

Ведомость перечета деревьев назначенных в рубку и абрис лесного участка прилагаются (приложение 2 и 3 к Акту)


6. Меры по обеспечению возобновления посадка культур

7. Мероприятия, необходимые для предупреждения повреждения или поражения смежных насаждений своевременная вывозка древесины одновременно с заготовкой

Дата проведения обследований 31 августа 2017г.

Исполнитель работ по проведению лесопатологических обследований:

Инженер – лесопатолог филиала ФБУ «Рослесозащита» - «ЦЗЛ РБ»

ФИО Соколов Дмитрий Михайлович Подпись 

Ведомость лесных участков с выявленными несоответствиями таксационным описаниям


Источник данных	ГО	1993	Год проведения лесосурьейства	Номер квартала	Номер выдела	Площадь выдела, га	Целевое назначение лесов	Категория защитных лесов	Номер лесопатологического выдела	Площадь лесопатологического выдела, га	Таксационная характеристика										Заложено пробных площадей				
											вылеза, га	состав	порода	возраст, лет	средняя высота, м	средний диаметр, см	тип леса	ТУМ	плотота	бонитет	запас, км/га	количество, шт.	общая площадь, га		
						11,6	защ	143	1	2,0	10Б+ДН	Б	60	22	26	3Л С2	ТУМ	0,7	2	180	1	2,0			
						11,6			143	1		10Б+ДН	Б	84	22			26			0,7	2	180		

ТО — таксационные описания

Ф - фактическая характеристика лесного насаждения

Исполнитель работ по проведению лесопатологических обследований:

Инженер — лесопатолог филиала ФБУ «Рослесозащита» - «ЦЗЛ РБ»

ФИО Сokolov Дмитрий Михайлович Подпись 

Результаты проведения лесопатологических обследований лесных насаждений за август 2017 г.

Субъект Российской Федерации Республика Башкортостан Лесничество Белебеевское

Участковое лесничество Метевабашевское Урочище (лесная дача)

№	№ квартал	№ выдела	№ выдела	№ участка	№ выдела	№ участка	Таксационная характеристика лесного насаждения								Число деревьев на проб. шт.	Распределение деревьев по категориям состояния, % от запаса									Признаки повреждения деревьев	Доля поврежденных деревьев, %	Причина ослабления, повреждения	Полнота рубки, %	Вид	Рекомендуемые мероприятия		
							состав	порода	возраст	средняя высота, м	средний диаметр, см	тип леса	полнота	бонитет		запас, куб. м/га	без признаков ослабления	ослабленные	сильно ослабленные	усыхающие	свежий сухостой	старый сухостой	свежий ветровал	старый ветровал							свежий бурелом	старый бурелом
1	1	11,6	3	143	1	2,0	10Б+ДН	Б	84'	22	26	3Л С2	0,7	2	180	754	18	19	20	21	22	23	24	25	26	27	27	29	30	31	32	33
																	0	0	0	2	58	40	0	0	0	0	807	100		97,8	СССР	2,0
																24	0	0	0	0	79	21	0	0	0	801	100	360				

Примечание – Показатели, не соответствующие таксационному описанию отмечаются «*»
Исполнитель работ по проведению лесопатологических обследований:

Инженер – лесопатолог филиала ФБУ «Рослесозащита» - ЦЗЛ РБ»

ФИО Соколов Дмитрий Михайлович Подпись

Дата составления документа 10 августа 2017 г. Телефон 8 (347) 248-19-91

Ведомость перечета деревьев назначенных в рубку

ВРЕМЕННАЯ ПРОБНАЯ ПЛОЩАДЬ № 1

Субъект Российской Федерации Республика Башкортостан
Лесничество (лесопарк) Белебеевское Квартал 11 Выдел 1
Площадь 11,6 га,

Номер очага вредных организмов _____ Размер пробной площади 2,0 га

Таксационная характеристика:

Тип леса ЗЛ, С2 Состав 10Б+ДН Возраст 84 Бонитет 2

Полнота 0,7 Запас на га 180 Возобновление _____

Время и причина ослабления лесного насаждения: Бактериальные заболевания березы; трутовик ложный дубовый и дуболюбивый.


Тип очага вредных организмов: эпизодический, хронический (подчеркнуть)

Фаза развития очага вредных организмов: начальная, нарастания численности, собственно вспышка, кризис (подчеркнуть)

Состояние лесного насаждения, намечаемые мероприятия неудовлетворительное, выборочная санитарная рубка

Исполнитель работ по проведению лесопатологических обследований:

Инженер -- лесопатолог филиала ФБУ «Рослесозащита» - «ЦЗЛ РБ»

ФИО Соколов Дмитрий Михайлович Подпись 

Дата составления документа 10.10.17. 2017 г. Телефон 8 (347) 248-19-91

ведомость перечёта деревьев

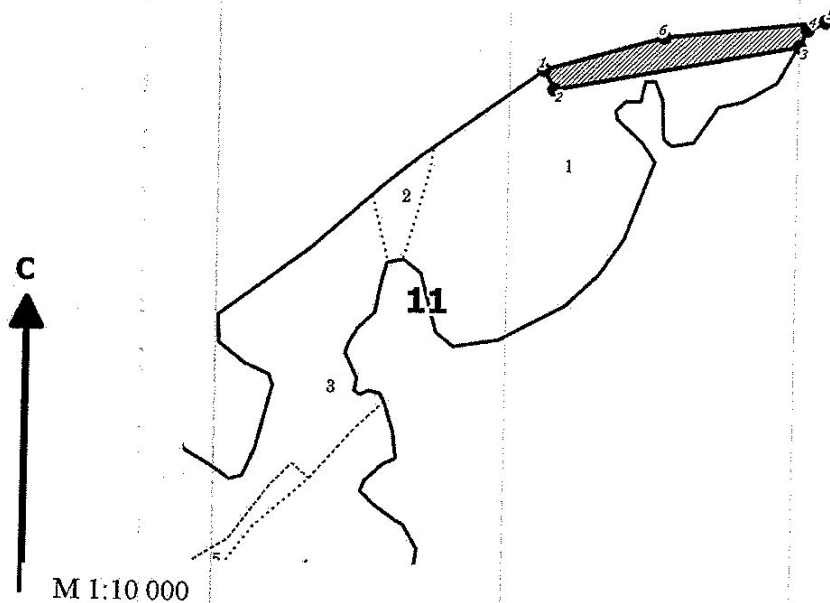
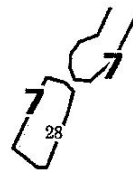
Порода:	береза		кв	II	выд	I	пр.площадь	2.00							
Ступени	Количество деревьев по категориям состояния, шт.													Всего деревьев	
толщины,														по ступеням	
см														толщины	
												ветровал,		шт.	в т.ч. подлежат рубке, шт
												бурелом			
	I	II	III	IV		V		VI							
				НЗ	З	НЗ	З	НЗ	З	О	НЗ	З	О		
1	2	3	4	5	6	7	8	9	10	11	12	13	14	15	16
8														0	0
12						48		29						77	77
16				2		63		48						113	111
20						76		47						123	123
24				4		81		54						139	135
28				7		89		57						153	146
32				2		57		48						107	105
36 и более						26		16						42	42
кубомасса	0.0	0.0	0.0	8.1	0.0	203.1	0.0	140.6	0.0	0.0	0.0	0.0	0.0	351.8	343.7
Итого, %	0.0	0.0	0.0	2.2	0.0	56.5	0.0	39.1	0.0	0.0	0.0	0.0	0.0	97.9	95.6
Шт.	0	0	0	15	0	440	0	299	0	0	0	0	0	754	739

Порода: дуб

Ступени	Количество деревьев по категориям состояния, шт.													Всего деревьев	
толщины,														по ступеням	
см														толщины	
												ветровал,		шт.	в т.ч. подлежат рубке,шт
												бурелом			
	I	II	III	IV		V		VI							
				НЗ	З	НЗ	З	НЗ	З	О	НЗ	З	О		
1	2	3	4	5	6	7	8	9	10	11	12	13	14	15	16
8														0	0
12						6								6	6
16								3						3	3
20						3		2						5	5
24						7		1						8	8
28						2								2	2
32														0	0
36 и более														0	0
кубомасса	0.0	0.0	0.0	0.0	0.0	6.0	0.0	1.6	0.0	0.0	0.0	0.0	0.0	7.6	7.6
Итого, %	0.0	0.0	0.0	0.0	0.0	1.7	0.0	0.4	0.0	0.0	0.0	0.0	0.0	2.1	2.1
Шт.	0	0	0	0	0	18	0	6	0	0	0	0	0	24	24

Абрис участка

Лесничество: Белебеевское
 Участковое лесничество: Метевбашевское
 Вид СОМ: ССР. Квартал: 11. Площадь: 2,0 га



N выдела	Ленты (круговой площадки) перечета				
	N ленты (площадки)	длина, м	ширина, м	радиус, м	Площадь, га
1					2,0

Номера точек	Коор-динаты	Румбы линий	Длина, м	Номера точек	Коор-динаты	Румбы линий	Длина, м	Номера точек	Коор-динаты	Румбы линий	Длина, м
1-2		ЮВ 28°26'	32								
2-3		СВ 79°00'	360								
3-4		СВ 25°27'	27								
4-5		СВ 65°33'	28								
5-6		ЮЗ 83°26'	234								
6-1		ЮЗ 73°54'	180								

Условные обозначения: кварталы, ЛП выдел, промеры, лента, выдела, поворотные точки

Исполнитель работ по проведению лесопатологического обследования:

ФИО Соколов Д.М., инженер-лесопатолог ЦЗЛ Респ. Башкортостан

Подпись

ФИО

Подпись

Дата составления документа 10 октября 2017г

Телефон (347)248-19-91