


УТВЕРЖДАЮ:

Заместитель министра лесного хозяйства  
Республики Башкортостан М.И. Шарафутдинов

«27» окт 2017 2017 г.

Акт

4182

**лесопатологического обследования**лесных насаждений Стерлитамакское лесничествоРеспублики Башкортостан (субъект РФ)Способ лесопатологического обследования: 1. Визуальный 2. Инструментальный **Место проведения**

Участковое лесничество	Урочище (дача)	Квартал (кварталы)	Выдел (выделы)	Площадь, га
Стерлитамакское		9	11	0.30

Лесопатологическое обследование проведено на общей площади 0.24 га.

## 2. Инструментальное обследование лесного участка

1. Фактическая таксационная характеристика лесного насаждения соответствует (не соответствует) (нужное подчеркнуть) таксационному описанию. Причины несоответствия: **изменение возраста, изменение запаса, изменение диаметра, изменение состава (устаревшие материалы лесоустройства – 1992 г)**

Ведомость лесных участков с выявленными несоответствиями таксационным описаниям приведена в приложении 1 к Акту.

2. Состояние насаждений: с нарушенной устойчивостью   
с утраченной устойчивостью  V  
причины повреждения: неблагоприятные условия произрастания

В том числе:

заселено (отработано) стволовыми вредителями

Вид вредителя	Порода	Встречаемость (% заселённых деревьев)	Степень заселения лесного насаждения (слабая, средняя, сильная)
-	-	-	-
-	-	-	-
-	-	-	-

Повреждено огнём

Вид пожара	Порода	Состояние корневых лап		Состояние корневой шейки		Подсушивание луба	
		процент повреждённых огнём корней	процент деревьев с данным повреждением	ожог корневой шейки по окружности (1/4; 2/4; 3/4; более 3/4)	процент деревьев с данным повреждением	по окружности (1/4; 2/4; 3/4; более 3/4)	процент деревьев с данным повреждением
-	-	-	-	-	-	-	-
-	-	-	-	-	-	-	-
-	-	-	-	-	-	-	-

Поражено болезнями

Вид болезни	Порода	Встречаемость (% поражённых деревьев)	Степень поражения лесного насаждения (слабая, средняя, сильная)

3. Выборке подлежит \_\_ 100 % деревьев,

в том числе:

ослабленных \_\_\_\_\_ %

сильно ослабленных \_\_\_\_\_ %  
 усыхающих \_\_\_\_\_ 3.0 %  
 свежего сухостоя 7.0 %, (причины назначения) изменения уровня грунтовых вод под воздействием почвенно-климатических факторов  
 в том числе: свежего ветровала \_\_\_\_\_ %,  
 свежего бурелома \_\_\_\_\_ %, (причины назначения)  
 старого ветровала \_\_\_\_\_ %, (причины назначения)  
 в том числе: старого бурелома \_\_\_\_\_ %  
 старого сухостоя 90.0 %, (причины назначения)

4. Полнота лесного насаждения после уборки деревьев, подлежащих рубке, составит--  
 Критическая полнота для данной категории лесных насаждений составляет –

#### 5. ЗАКЛЮЧЕНИЕ

С целью предотвращения негативных процессов или снижения ущерба от их воздействия рекомендовано: проведение ССР. Министерству лесного хозяйства Республики Башкортостан необходимо внести изменения таксационных характеристик в ГИЛ.

Участковое лесничество	Урочище (дача)	Квартал	Выдел	Площадь, выдела, га	Вид мероприятия	Площадь, мероприятия, га	Порода	Запас на выдел, кбм	Крайние сроки проведения
Стерлитамакское		9	11	0.30	ССР	0.24	9Ол1Б	3.0	2 кв.2018г.

Ведомость перечета деревьев назначенных в рубку и абрис лесного участка прилагаются (приложение 2 и 3 к Акту)

6. Меры по обеспечению возобновления естественное возобновление

7. Мероприятия, необходимые для предупреждения повреждения или поражения смежных насаждений своевременная вывозка древесины одновременно с заготовкой

Дата проведения обследований 08.2017

Исполнитель работ по проведению лесопатологических обследований:

ФИО Сахаутдинов Рамиль Акрамович, инж.-лесопатолог Филиала ФБУ «Рослесозащита» ЦЗЛ РБ

Подпись \_\_\_\_\_



**Результаты проведения лесопатологических обследований лесных насаждений за сентябрь 2017 г.**

к акту лесопатологических обследований

Субъект Российской Федерации Республика Башкортостан Лесничество (лесопарк) Стерлитамакское (месяц)  
 Участковое лесничество Стерлитамакское Урочище (лесная дача) Стерлитамакское

Номер квартала	Номер выдела	Площадь выдела, га	Целевое назначение лесов	Категория защитных лесов	Номер лесопатологического выдела	Площадь лесопатологического выдела, га	Вид выдела, га	Распределение деревьев по категориям состояния, % от запаса											Рекомендуемые мероприятия													
								без признаков ослабления	ослабленные	сильно ослабленные	усыхающие	свежий сухостой	старый сухостой	свежий ветровал	старый ветровал	свежий бурелом	старый бурелом	Признаки повреждения деревьев	Доля повреждённых деревьев, %	Причина ослабления, повреждения	Поджег рубке, %	Вид	Площадь, га									
1	2							1	Б	18	24		ШС2					22	8	23	24	25	26	27	27	31	32	33		ССР	0.24	
9	11	0.3	3	133	6	0.24	9	Ол	20	15	18						18	4	21	20	20	0	0	0	0	100	810	810	100			
										18	24					1	1.0															

Примечание – Показатели, не соответствующие таксационному описанию отмечаются «\*»

Исполнитель работ по проведению лесопатологических обследований:  
Ф.И.О. Сахутдинов Рамиль Акрамович, инж.-лесопатолог Филиала ФБУ «Рослесозащита» ЦЗЛ РБ

Подпись  Дата составления документа 09.10.17 Телефон 8 (347) 248-19-91

**Ведомость перечета деревьев назначенных в рубку****ВРЕМЕННАЯ ПРОБНАЯ ПЛОЩАДЬ № 1**

Субъект Российской Федерации Республика Башкортостан  
Лесничество (лесопарк) Стерлитамакское Квартл 9 Выдел 11  
Площадь 0.30 га,

Номер очага вредных организмов \_\_\_\_\_ Размер пробной площади 0.24 га

Таксационная характеристика:

Тип леса ШС2 Состав 9Ол1Б Возраст 20 Бонитет - Полнота - Запас на га 12.0  
Возобновление отсутствует

Время и причина ослабления лесного насаждения неблагоприятные условия произростания

Тип очага вредных организмов: эпизодический, хронический (подчеркнуть)


Фаза развития очага вредных организмов: начальная, нарастания численности, собственно вспышка, кризис (подчеркнуть)

Состояние лесного насаждения, намечаемые мероприятия неудовлетворительное, сплошная санитарная рубка

Исполнитель работ по проведению лесопатологических обследований:

ФИО Сахаутдинов Рамиль Акрамович, инж.-лесопатолог Филиала ФБУ «Рослесозащита» ЦЗЛ РБ

Подпись \_\_\_\_\_



Дата составления документа 09.10.14 Телефон 8 (347) 248-19-91




*Примечание: НЗ – незаселенное, З – заселенное, О – отработанное вредителями*

Условные обозначения

Исполнитель работ по проведению лесопатологических обследований:

Ф.И.О. Сахаутдинов Рамиль Акрамович, инж.-лесопатолог Филиала ФБУ «РослесозащитаЦЗЛ РБ

Подпись 

Дата составления документа

09.10.17

Телефон 8 (347) 248-19-91

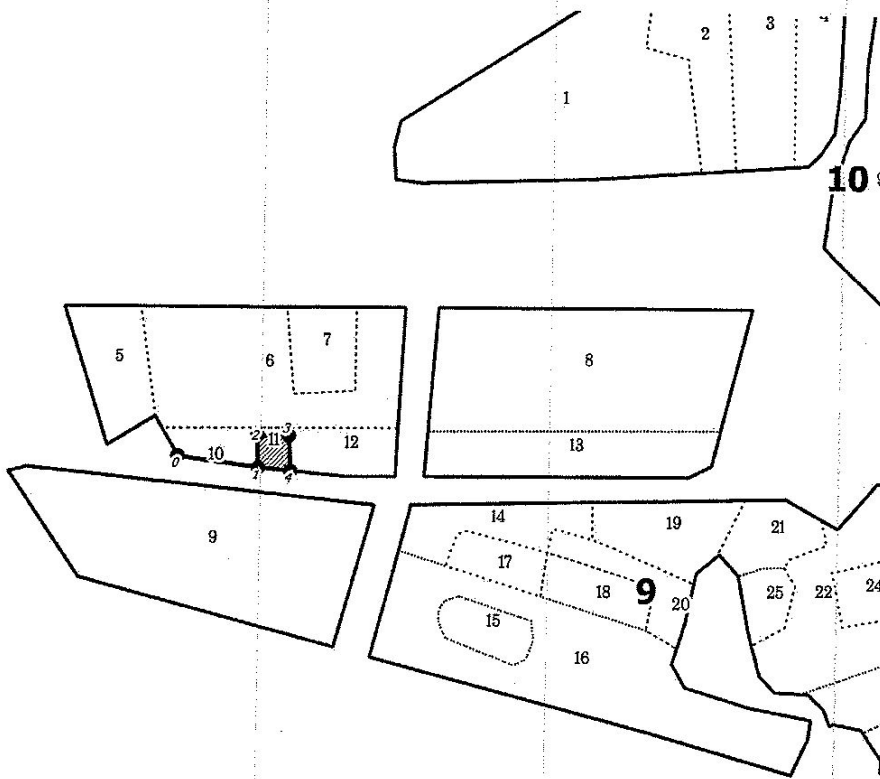


Абрис участка

Лесничество: Стерлитамакское

Участковое лесничество: Стерлитамакское

Вид СОМ: ССР. Квартал: 9. Площадь: 0,24 га



М 1:10 000

№ выдела	Ленты (круговой площадки) перечета				
	№ ленты (площадки)	длина, м	ширина, м	радиус, м	Площадь, га.
11					0,24

Номера точек	Коор-динаты	Румбы линий	Длина, м	Номера точек	Коор-динаты	Румбы линий	Длина, м	Номера точек	Коор-динаты	Румбы линий	Длина, м
0-1		СЗ 83°13'	116								
1-2		СЗ 01°33'	45								
2-3		СВ 88°09'	45								
3-4		ЮВ 02°55'	50								
4-1		СЗ 85°09'	47								

Условные обозначения: кварталы ЛПИ выдел промеры поворотные точки лента выдела

Исполнитель работ по проведению лесопатологического обследования:

ФИО Сахутдинов Р.А., инженер-лесопатолог ЦЗЛ Респ. Башкортостан

Подпись

ФИО

Подпись

Дата составления документа 09.10.17

Телефон (347)248-19-91