


УТВЕРЖДАЮ:

/Заместитель министра лесного хозяйства

Республики Башкортостан

 М.И. Шарафутдинов

« 26 » октября 2017 г.

Акт 1143

лесопатологического обследования

лесных насаждений Белебеевского лесничества (лесопарка)

Республики Башкортостан (субъект РФ)

Способ лесопатологического обследования: 1. Визуальный

2. Инструментальный

Место проведения

Участковое лесничество	Урочище (дача)	Квартал (кварталы)	Выдел (выделы)	Площадь, га
<i>Метевбашевское</i>		69	29	3,3

Лесопатологическое обследование проведено на общей площади 3,3 га.



1. Визуальное лесопатологическое обследование

Наземное Дистанционное

1. На площади 3,3 га фактическая таксационная характеристика лесного насаждения соответствует (не соответствует) таксационному описанию (нужное подчеркнуть). Причины несоответствия

Список участков с выявленными несоответствиями приведён в приложении 1 к настоящему Акту.

2. Лесные насаждения с нарушенной и утраченной устойчивостью выявлены на площади 3,3 га:

Участковое лесничество	Урочище (дача)	Площадь, га		Причина ослабления (гибели)
		с нарушенной устойчивостью	с утраченной устойчивостью	
Метевбашевское		3,3		773
Итого				

Состояние обследованных лесных насаждений приведено в приложениях 1.1-1.4 к Акту в зависимости от метода проведения ЛПО.

3. В обследованных лесных участках прогнозируется:

Прогноз	Площадь, га
Ослабление лесных насаждений	3,3
Усыхание лесных насаждений различной степени	
Развитие очагов вредных организмов	

4. Обнаружено загрязнение лесного участка отходами и выбросами: промышленными
бытовыми

Вид загрязнения	Размеры загрязнения			Объём, кубм	Площадь загрязнения, га
	длина, м	ширина, м	высота, м		


ЗАКЛЮЧЕНИЕ

Оценка текущего санитарного и лесопатологического состояния лесных насаждений:

Санитарное и лесопатологическое состояние удовлетворительное, проведение санитарных рубок не требуется.

Исполнитель работ по проведению лесопатологических обследований:

Инженер – лесопатолог филиала ФБУ «Рослесозащита» – «ЦЗЛ РБ»

ФИО Соколов Дмитрий Михайлович Подпись 

Приложение 1
к акту лесопатологических обследований

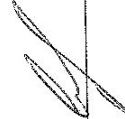
Ведомость лесных участков с выявленными несоответствиями таксационным описаниям

Источник данных	Год проведения лесостроительства	Номер квартала	Номер выдела	Площадь выдела, га	Целевое назначение лесов	Категория защитных лесов	Номер выдела лесопатологического участка	Площадь выдела лесопатологического участка, га	Таксационная характеристика								Заложено пробных площадей			
									состав	порода	возраст, лет	средняя высота, м	средний диаметр, см	тип леса	ТУМ	плотота			бонитет	запас, км/га
ТО	1993	69	29	3,3		-	1	3,3	8С1Л1Б+ДН+ЛП	С	53	20	24		ТУМ	0,6	1	190	количество, шт.	общая площадь, га
										Л										
Ф		69	29	3,3	экп	-	1	3,3	8С1Л1Б+ДН+ЛП	С	77	20	24		СН	0,6	1	190		
										Л										
										Б										

ТО – таксационные описания
Ф - фактическая характеристика лесного насаждения

Исполнитель работ по проведению лесопатологических обследований:

Инженер – лесопатолог филиала ФБУ «Рослесозащита» - «ЦЗЛ РБ»



ФИО Сokolov Дмитрий Михайлович Подпись

