


УТВЕРЖДАЮ:

/ Заместитель министра  
Министерства лесного хозяйства  
Республики Башкортостан  
М.И. Шарафутдинов  
«18» октября 2017 г.**Акт 1025**  
**лесопатологического обследования**лесных насаждений Баймакского лесничества (лесопарка)Республики Башкортостан (субъект РФ)

Способ лесопатологического обследования: 1. Визуальный

2. Инструментальный

Место проведения

Участковое лесничество	Урочище (дача)	Квартал (кварталы)	Выдел (выделы)	Площадь, га
<i>Темясовское</i>		<i>125</i>	<i>3</i>	<i>18,1</i>

Лесопатологическое обследование проведено на общей площади 18,1 га.

## 1. Визуальное лесопатологическое обследование

Наземное

Дистанционное

1. На площади 18,1 га фактическая таксационная характеристика лесного насаждения соответствует (не соответствует) таксационному описанию (нужное подчеркнуть). Причины несоответствия Устаревшие материалы лесоустройства 2006 год

Список участков с выявленными несоответствиями приведён в приложении 1 к настоящему Акту.

2. Лесные насаждения с нарушенной и утраченной устойчивостью выявлены на площади 18,1 га:

Участковое лесничество	Урочище (дача)	Площадь, га		Причина ослабления (гибели)
		с нарушенной устойчивостью	с утраченной устойчивостью	
Темясовское	-	18,1	-	773
-	-	-	-	-
Итого	-	-	-	-

Состояние обследованных лесных насаждений приведено в приложениях 1.1-1.4 к Акту в зависимости от метода проведения ЛПО.

3. В обследованных лесных участках прогнозируется:

Прогноз	Площадь, га
Ослабление лесных насаждений	-
Усыхание лесных насаждений различной степени	-
Развитие очагов вредных организмов	-

4. Обнаружено загрязнение лесного участка отходами и выбросами: **промышленными**   
**бытовыми**


Вид загрязнения	Размеры загрязнения			Объем, кубм	Площадь загрязнения, га
	длина, м	ширина, м	высота, м		
-	-	-	-	-	-
-	-	-	-	-	-

## ЗАКЛЮЧЕНИЕ

Оценка текущего санитарного и лесопатологического состояния лесных насаждений:

Состояние удовлетворительное. Министерству лесного хозяйства Республики Башкортостан необходимо внести изменения таксационных характеристик в ГЛР.

Исполнитель работ по проведению лесопатологических обследований:

ФИО Воробьев Е.А. инженер-лесопатолог ЦЗЛ Республики Башкортостан Подпись 


**Ведомость лесных участков с выявленными несоответствиями таксационным описаниям**

Источник данных	Год проведения лесосурьейства	Номер квартала	Номер выдела	Площадь выдела, га	Целевое назначение лесов	Зеленая зона	Категория защитных лесов	Номер лесопатологического выдела	Площадь лесопатологического выдела, га	Таксационная характеристика										Заложено пробных площадей														
										состав	порода	возраст, лет	средняя высота, м	средний диаметр, см	тип леса	ТУМ	полнота	бонитет	запас, км/га	количество, шт.	общая площадь, га													
ТО	2006	125	3	18,1	3	Зеленая зона			18,1	3С2С5Б	С	105	22	36	Зл		0,7	3		220														
										С	55	20	24																					
										Б	50	18	18																					
Ф		125	3	18,1						3С2С5Б	С	115	22	36			0,7	3		220														
											С	65	20	24																				
											Б	60	18	18																				

ТО – таксационные описания

Ф - фактическая характеристика лесного насаждения

Исполнитель работ по проведению лесопатологических обследований:

ФИО Воробьев Е.А. инженер-лесопатолог ЦЗЛ Республики Башкортостан Подпись 

### Результаты проведения лесопатологических обследований лесных насаждений за сентябрь 2017 г.

Субъект Российской Федерации Республика Башкортостан (месяц) Баймакское  
 Участковое лесничество Темясовское Лесничество (лесопарк) Баймакское  
 Урочище (лесная дача) \_\_\_\_\_

Номер карты	Номер выдела	Площадь выдела, га	Целевое назначение лесов	Категория защитных лесов	Номер лесопатологического выдела	Площадь лесопатологического выдела, га	Таксационная характеристика лесного насаждения								Число деревьев на пробе, шт.	Распределение деревьев по категориям состояния, % от запаса										Рекомендуемые мероприятия								
							состав	порода	возраст	средняя высота, м	средний диаметр, см	тип леса	плотность	бонитет		запас, куб. м/га	без признаков ослабления	ослабленные	сильно ослабленные	усыхающие	свежий сухой	старый сухой	свежий ветровал	старый ветровал	Свежий бурелом	Старый бурелом	Признаки повреждения деревьев	Доля поврежденных деревьев, %	Причина ослабления, повреждения	Поджег рубке, %	вид	Рекомендуемые мероприятия		
1	2	3	4	5	6	7	8	9	10	11	12	13	14	15	16	17	18	19	20	21	22	23	24	25	26	27	27	29	30	31	32	33		
125	3	18, 1	3	133	1	18, 1	3	С	115 *	22	36					17	85	8	3	0	2	2	0	0	0	0	111 112 114	4	773	-	-	-		
							2	С	65*	20	24	3л	0,7	3	220		89	4	3	0	2	2	0	0	0	111 112 114	4	773	-	-	-			
							5	Б	60*	18	18						91	4	3	0	1	1	0	0	0	111 112 114	2	773	-	-	-			

Примечание – Показатели, не соответствующие таксационному описанию отмечаются «\*»  
 Исполнитель работ по проведению лесопатологических обследований:

ФИО Воробьев Е. А. инженер-лесопатолог ЦЗЛ Республики Башкортостан Подпись \_\_\_\_\_

Дата составления документа 26.09.2017 г. Телефон 8 (347) 248-19-91