


УТВЕРЖДАЮ:

/ Заместитель министра лесного хозяйства

Республики Башкортостан

 М.И. Шарафутдинов

«13» октября 2017 г.

Акт *1056* лесопатологического обследования

лесных насаждений Макаровского лесничества (лесопарка)Республики Башкортостан (субъект РФ)Способ лесопатологического обследования: 1. Визуальный 2. Инструментальный **Место проведения**

Участковое лесничество	Урочище (дача)	Квартал (кварталы)	Выдел (выделы)	Площадь, га
<i>Урнякское</i>		<i>17</i>	<i>1</i>	<i>5,0</i>

Лесопатологическое обследование проведено на общей площади 5,0 га.

2. Инструментальное обследование лесного участка

1. Фактическая таксационная характеристика лесного насаждения соответствует (не соответствует) (нужное подчеркнуть) таксационному описанию. Причины несоответствия: Устаревшие материалы лесоустройства 1993 год

Ведомость лесных участков с выявленными несоответствиями таксационным описаниям приведена в приложении 1 к Акту.

2. Состояние насаждений: с нарушенной устойчивостью V
с утраченной устойчивостью

причины повреждения: изменение уровня грунтовых вод под воздействием почвенно-климатических факторов

В том числе:

заселено (отработано) стволовыми вредителями

Вид вредителя	Порода	Встречаемость (% заселённых деревьев)	Степень заселения лесного насаждения (слабая, средняя, сильная)

Повреждено огнём

Вид пожара	Порода	Состояние корневых лап		Состояние корневой шейки		Подсушивание луба	
		процент повреждённых огнём корней	процент деревьев с данным повреждением	ожог корневой шейки по окружности (1/4; 2/4; 3/4; более 3/4)	процент деревьев с данным повреждением	по окружности (1/4; 2/4; 3/4; более 3/4)	процент деревьев с данным повреждением

Поражено болезнями

Вид болезни	Порода	Встречаемость (% поражённых деревьев)	Степень поражения лесного насаждения (слабая, средняя, сильная)

3. Выборке подлежит 10,0 % деревьев,

в том числе:

ослабленных _____ % (причины назначения) _____

сильно ослабленных _____ % (причины назначения) _____
 усыхающих _____ % (причины назначения) _____
 свежего сухостоя 5,1 %,
 в том числе: свежего ветровала _____ %
 свежего бурелома _____ %
 старого ветровала _____ %
 в том числе: старого бурелома _____ %
 старого сухостоя 4,9 %

4. Полнота лесного насаждения после уборки деревьев, подлежащих рубке, составит 0,52
 Критическая полнота для данной категории лесных насаждений составляет 0,3

5. ЗАКЛЮЧЕНИЕ

С целью предотвращения негативных процессов или снижения ущерба от их воздействия рекомендовано: проведение ВСП. Министерству лесного хозяйства Республики Башкортостан необходимо внести изменения таксационных характеристик в ГЛР.

Участковое лесничество	Урочище (дача)	Квартал	Выдел	Площадь, выдела, га	Вид мероприятия	Площадь, мероприятия, га	Порода	Запас на выдел, кбм	Крайние сроки проведения
<i>Урнякское</i>		<i>17</i>	<i>1</i>	<i>5,0</i>	<i>ВСП</i>	<i>5,0</i>	<i>Оск</i>	<i>1450</i>	<i>1-4 кв. 2018г.</i>

Ведомость перечета деревьев назначенных в рубку и абрис лесного участка прилагаются (приложение 2 и 3 к Акту)

6. Меры по обеспечению возобновления естественное возобновление

7. Мероприятия, необходимые для предупреждения повреждения или поражения смежных насаждений своевременная вывозка древесины одновременно с заготовкой

Дата проведения обследований 9 августа 2017г.

Исполнитель работ по проведению лесопатологических обследований:

Должность: инженер – лесопатолог Филиала ФБУ «Реслесозащита» – «ЦЗЛ Республики Башкортостан»

Шалямов Николай Григорьевич Подпись



Ведомость лесных участков с выявленными несоответствиями таксационным описаниям

Источник данных	Год проведения лесосурьейства	Номер квартала	Номер выдела	Площадь выдела, га	Целевое назначение лесов	Категория защитных лесов	Номер лесопатологического выдела	Площадь лесопатологического выдела, га	Таксационная характеристика										Заложено пробных площадей	
									состав	порода	возраст, лет	средняя высота, м	средний диаметр, см	тип леса	ТУМ	плотота	бонитет	запас, км/га	количество, шт.	общая площадь, га
ТО	1993	17	1	5,0	защ	134	1	5,0	100Оск	Оск	50	28	36	ПМ	0,6	3	290	2	0,9	общая площадь, га
Ф	2017	17	1	5,0					100Оск	Оск	74	29	40	ПМ	0,6	3	311			

ТО – таксационные описания

Ф - фактическая характеристика лесного насаждения

Исполнитель работ по проведению лесопатологических обследований:

Должность: инженер – лесопатолог Филиала ФБУ «Реслесозащита» – «ЦЗЛ Республики Башкортостан»

ФИО Шаямов Николай Григорьевич Подпись



Результаты проведения лесопатологических обследований лесных насаждений за август 2017 г.


Субъект Российской Федерации Республика Башкортостан Лесничество (лесопарк) Макаровское
 Участковое лесничество Урнякское (месяц) Август
 Урочище (лесная дача) _____

Номер карты	Номер выдела	Площадь выдела, га	Целевое назначение лесов	Категория защитных лесов	Номер лесопатологического выдела	Площадь лесопатологического выдела, га	Таксационная характеристика лесного насаждения								Число деревьев на пробе, шт.	Распределение деревьев по категориям состояния, % от запаса										Признаки повреждения деревьев		Доля повреждённых деревьев, %	Причина ослабления, повреждена	Полежит рубке, %	Рекомендуемые мероприятия						
							состав	порода	возраст	средняя высота, м	средний диаметр, см	тип леса	полнота	бонитет		запас, куб. м/га	без признаков ослабления	ослабленные	ослабленные сильно ослабленные	усыхающие	свежий сухой	старый сухой	свежий ветровал	старый ветровал	Свежий бурелом	Старый бурелом	111, 112, 133				773	31	32	Вид	Площадь, га		
1	2	5,0	3	4	5	6	7	8	9	10	11	12	13	14	15	16	17	18	19	20	21	22	23	24	25	26	27	27	29	30	31	32	33	33	5,0	ВСР	
17	1	5,0	3	4	5	6	7	8	9	10	11	12	13	14	15	16	17	18	19	20	21	22	23	24	25	26	27	27	29	30	31	32	33	5,0	ВСР		

Примечание – Показатели, не соответствующие таксационному описанию отмечаются «*»

Исполнитель работ по проведению лесопатологических обследований:

Должность: инженер – лесопатолог Филиала ФБУ «Ресурсозащита» – «ЦЗЛ Республики Башкортостан»

ФИО Шаямов Николай Григорьевич Подпись 

Дата составления документа 22.08.17 Телефон 8 (347) 248-19-91

Ведомость перечета деревьев назначенных в рубку**ВРЕМЕННАЯ ПРОБНАЯ ПЛОЩАДЬ № 1**

Субъект Российской Федерации Республика
Башкортостан

Лесничество (лесопарк) Макаровское Квартал 17 Выдел 1

Площадь 5,0 га,


Номер очага вредных организмов _____ Размер пробной площади 0,9 га

Таксационная характеристика:
 Тип леса ПМ Состав 10Оск Возраст 74 Бонитет 3
 Полнота 0,6 Запас на га 311 Возобновление естественное
 Время и причина ослабления лесного насаждения изменение уровня грунтовых вод

Тип очага вредных организмов: эпизодический, хронический (подчеркнуть)
 Фаза развития очага вредных организмов: начальная, нарастания численности, собственно вспышка, кризис (подчеркнуть)
 Состояние лесного насаждения, намечаемые мероприятия неудовлетворительное, выборочная санитарная рубка

Исполнитель работ по проведению лесопатологических обследований:

Должность: инженер – лесопатолог Филиала ФБУ «Релесозащита» –
«ЦЗЛ Республики Башкортостан»

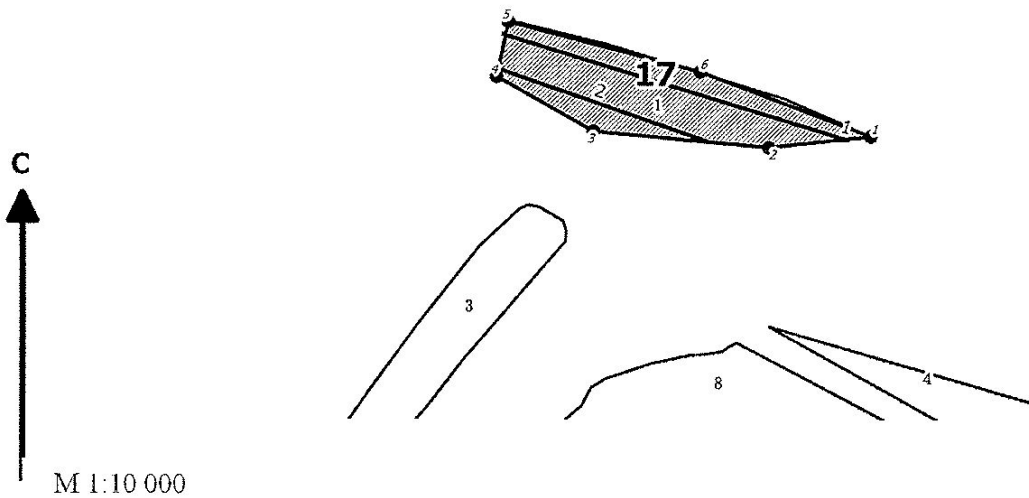
ФИО Шалямов Николай Григорьевич Подпись 

Дата составления документа 02.10. 2017 г. Телефон 8 (347) 248-19-91

Порода:	Осокорь		кв	17	выд	1	пр.площадь	0,90							
Степени толщины,	Количество деревьев по категориям состояния, шт.													Всего деревьев по ступеням толщины	
см												ветровал,		шт.	в т.ч. подлежат рубке, шт
												бурелом			
	I	II	III	IV		V		VI			НЗ	З	О	шт.	
				НЗ	З	НЗ	З	НЗ	З	О	НЗ	З	О		
1	2	3	4	5	6	7	8	9	10	11	12	13	14	15	16
8															
12															
16						1		0						1	1
20	1	5						1						7	1
24	6	11				1		2						20	3
28	12	26				3		4						45	7
32	31	45				2		5						83	7
36 и более	35	66				7		3						111	10
кубомасса	90,9	161,1				14,4	0,0	13,5						280,0	27,9
Итого, %	32,5	57,6				5,1	0,0	4,8						100,0	10,0
Шт.	85	153				14	0	15						267	29

Абрис участка

Лесничество: Макаровское
Участковое лесничество: Урнякское
Вид СОМ: ВСР. Площадь: 5,0 га



N выдела	Ленты (круговой площадки) перечета				Площадь, га
	N ленты (площадки)	длина, м	ширина, м	радиус, м	
17	1	580	10		0,58
	2	320	10		0,32

Номера точек	Координаты	Румбы линий	Длина, м	Номера точек	Координаты	Румбы линий	Длина, м	Номера точек	Координаты	Румбы линий	Длина, м
1-2		ЮВ 83°55'	151								
2-3		СЗ 84°49'	259								
3-4		СЗ 69°29'	163								
4-5		СВ 12°13'	82								
5-6		ЮВ 75°30'	291								
6-1		ЮВ 69°12'	268								

Условные обозначения: кварталы ЛП выдел поворотные точки лента
выдела промеры

Исполнитель работ по проведению лесопатологического обследования:

ФИО Шалямов Н.Г., инженер-лесопатолог ЦЗЛ Респ. Башкортостан

Подпись

ФИО

Подпись

Дата составления документа

02.10.17

Телефон (347)248-19-91