


УТВЕРЖДАЮ:

Заместитель министра лесного хозяйства  
Республики Башкортостан

 М.И. Шарафутдинов  
«13» октября 2017 г.

Акт 1054

## лесопатологического обследования

лесных насаждений Макаровского лесничества (лесопарка)Республики Башкортостан (субъект РФ)Способ лесопатологического обследования: 1. Визуальный 2. Инструментальный 

## Место проведения

Участковое лесничество	Урочище (дача)	Квартал (кварталы)	Выдел (выделы)	Площадь, га
<i>Урнякское</i>		<i>12</i>	<i>3</i>	<i>4,1</i>

Лесопатологическое обследование проведено на общей площади 4,1 га.

## 2. Инструментальное обследование лесного участка

1. Фактическая таксационная характеристика лесного насаждения соответствует (не соответствует) (нужное подчеркнуть) таксационному описанию. Причины несоответствия: Устаревшие материалы лесоустройства 1993 год

Ведомость лесных участков с выявленными несоответствиями таксационным описаниям приведена в приложении 1 к Акту.

2. Состояние насаждений: с нарушенной устойчивостью   
с утраченной устойчивостью

причины повреждения: изменение уровня грунтовых вод под воздействием почвенно-климатических факторов

В том числе:

заселено (отработано) стволовыми вредителями

Вид вредителя	Порода	Встречаемость (% заселённых деревьев)	Степень заселения лесного насаждения (слабая, средняя, сильная)

Повреждено огнём

Вид пожара	Порода	Состояние корневых лап		Состояние корневой шейки		Подсушивание луба	
		процент повреждённых огнём корней	процент деревьев с данным повреждением	ожог корневой шейки по окружности (1/4; 2/4; 3/4; более 3/4)	процент деревьев с данным повреждением	по окружности (1/4; 2/4; 3/4; более 3/4)	процент деревьев с данным повреждением

Поражено болезнями

Вид болезни	Порода	Встречаемость (% поражённых деревьев)	Степень поражения лесного насаждения (слабая, средняя, сильная)

3. Выборке подлежит 7.6 % деревьев,

в том числе:

ослабленных \_\_\_\_\_ % (причины назначения) \_\_\_\_\_

сильно ослабленных \_\_\_\_\_ % (причины назначения) \_\_\_\_\_  
 усыхающих \_\_\_\_\_ % (причины назначения) \_\_\_\_\_  
 свежего сухостоя 4,6 %,
   
в том числе: свежего ветровала \_\_\_\_\_ %
   
                  свежего бурелома \_\_\_\_\_ %
   
старого ветровала \_\_\_\_\_ %
   
в том числе: старого бурелома \_\_\_\_\_ %
   
                  старого сухостоя 3 %

4. Полнота лесного насаждения после уборки деревьев, подлежащих рубке, составит 0,64  
 Критическая полнота для данной категории лесных насаждений составляет 0,3

## 5. ЗАКЛЮЧЕНИЕ

С целью предотвращения негативных процессов или снижения ущерба от их воздействия рекомендовано: проведение ВСП. Министерству лесного хозяйства Республики Башкортостан необходимо внести изменения таксационных характеристик в ГЛР.

Участковое лесничество	Урочище (дача)	Квартал	Выдел	Площадь, выдела, га	Вид мероприятия	Площадь, мероприятия, га	Порода	Запас на выдел, кбм	Крайние сроки проведения
<i>Урнякское</i>		<i>12</i>	<i>3</i>	<i>4,1</i>	<i>ВСП</i>	<i>4,1</i>	<i>Б</i>	<i>820</i>	<i>1-4 кв.2018г.</i>
							<i>Ос</i>		
							<i>Лп</i>		
							<i>Дн</i>		
							<i>В</i>		

Ведомость перечета деревьев назначенных в рубку и абрис лесного участка прилагаются (приложение 2 и 3 к Акту)

6. Меры по обеспечению возобновления естественное возобновление

7. Мероприятия, необходимые для предупреждения повреждения или поражения смежных насаждений своевременная вывозка древесины одновременно с заготовкой

Дата проведения обследований 10 августа 2017г.

Исполнитель работ по проведению лесопатологических обследований:

Должность: инженер – лесопатолог Филиала ФБУ «Респесозащита» – «ЦЗЛ Республики Башкортостан»

Шалямов Николай Григорьевич Подпись








**Ведомость перечета деревьев назначенных в рубку****ВРЕМЕННАЯ ПРОБНАЯ ПЛОЩАДЬ № 1**

Субъект Российской Федерации Республика  
Башкортостан  
 Лесничество (лесопарк) Макаровское Квартал 12 Выдел 3  
 Площадь 4,1 га,  
 Номер очага вредных организмов \_\_\_\_\_ Размер пробной площади 0,57 га  
 Таксационная характеристика:  
 Тип леса СН Состав 4Лп3Лн1Ос1Ил1Кл Возраст 99 Бонитет 1  
 Полнота 0,7 Запас на га 233 Возобновление естественное  
 Время и причина ослабления лесного насаждения изменение уровня грунтовых вод

Тип очага вредных организмов: эпизодический, хронический (подчеркнуть)  
 Фаза развития очага вредных организмов: начальная, нарастания численности, собственно вспышка, кризис (подчеркнуть)  
 Состояние лесного насаждения, намечаемые мероприятия неудовлетворительное, выборочная санитарная рубка

Исполнитель работ по проведению лесопатологических обследований:

Должность: инженер – лесопатолог Филиала ФБУ «Рослесозащита» –  
 «ЦЗЛ Республики Башкортостан»

ФИО Шалямов Николай Григорьевич Подпись 

Дата составления документа 02.10. 2017 г. Телефон 8 (347) 248-19-91

Порода:	Береза		кв	12	выд	3	пр.площадь	0,57								
Ступени	Количество деревьев по категориям состояния, шт.													Всего деревьев по ступеням толщины		
толщины,																
см												ветровал,			в т.ч. подлежат рубке, шт	
												бурелом				
	I		II		III		IV		V		VI			шт.		
					НЗ	З	НЗ	З	НЗ	З	О	НЗ	З			О
	2	3	4	5	6	7	8	9	10	11	12	13	14	15	16	
8														0	0	
12														0	0	
16														0	0	
20														0	0	
24	8	3												11	0	
28	7	4	2			1		1						15	2	
32	23	14	3			2		2						44	4	
36 и более	18	8	1			1		0						28	1	
кубомасса	48,7	25,3	5,1			3,5		2,4						84,9	5,9	
Итого, %	36,6	19,0	3,8			2,7		1,8						63,8	4,5	
Шт.	56	29	6			4		3						98	7	

Порода:	Осина															
Ступени	Количество деревьев по категориям состояния, шт.													Всего деревьев по ступеням толщины		
толщины,																
см												ветровал,			в т.ч. подлежат рубке,шт	
												бурелом				
	I		II		III		IV		V		VI			шт.		
					НЗ	З	НЗ	З	НЗ	З	О	НЗ	З			О
	2	3	4	5	6	7	8	9	10	11	12	13	14	15	16	
8														0	0	
12														0	0	
16														0	0	
20														0	0	
24	4	1												5	0	
28	7	3	1			1		2						14	3	
32	3	2	1			1								7	1	
36 и более														0	0	
кубомасса	7,0	3,2	1,2			1,2		1,0						13,6	2,2	
Итого, %	5,3	2,4	0,9			0,9		0,8						10,3	1,7	
Шт.	14	6	2			2		2						26	4	

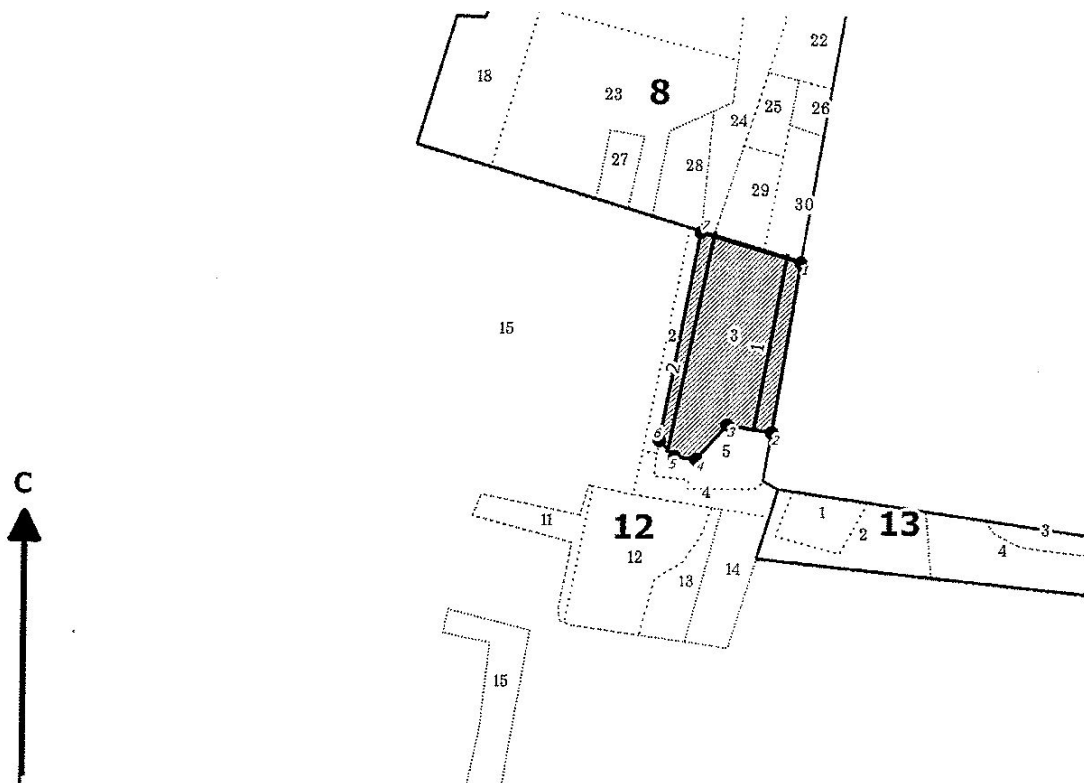






Абрис участка

Лесничество: Макаровское  
Участковое лесничество: Урияжское  
Вид СОМ: ВСР. Площадь: 4,1 га



М 1:10 000

№ выдела	Ленты (круговой площадки) перечета				
	№ ленты (площадки)	длина, м	ширина, м	радиус, м	Площадь, га
3	1	250	10		0,25
	2	320	10		0,32

Номера точек	Коор-динаты	Румбы линий	Длина, м	Номера точек	Коор-динаты	Румбы линий	Длина, м	Номера точек	Коор-динаты	Румбы линий	Длина, м
1-2		ЮЗ 09°10'	252								
2-3		СЗ 80°49'	66								
3-4		ЮЗ 42°03'	68								
4-5		СЗ 83°24'	32								
5-6		СЗ 44°29'	32								
6-7		СВ 10°46'	310								
7-1		ЮВ 73°50'	153								

Условные обозначения:   
 кварталы   
 выдела   
 ЛП выдел   
 промеры   
 поворотные точки   
 лента

Исполнитель работ по проведению лесопатологического обследования:

ФИО Шаямов Н.Г., инженер-лесопатолог ЦЗЛ Респ. Башкортостан

Подпись

ФИО

Подпись

Дата составления документа

02.10.17

Телефон (347)248-19-91