


УТВЕРЖДАЮ:

Заместитель министра лесного хозяйства
Республики Башкортостан А.Р.Мурзагильдин
« 29 » янв 2018 2018 г.**Акт 104/18**
лесопатологического обследованиялесных насаждений Стерлитамакского лесничества (лесопарка)Республики Башкортостан (субъект РФ)

Способ лесопатологического обследования: 1. Визуальный

2. Инструментальный

Место проведения

Участковое лесничество	Урочище (дача)	Квартал (кварталы)	Выдел (выделы)	Площадь, га
<i>Белогорское</i>		65	14	6.8

Лесопатологическое обследование проведено на общей площади 1,0 га.

*Результат**А* 

1. Визуальное лесопатологическое обследование

Наземное

Дистанционное

1. На площади 1,0 га фактическая таксационная характеристика лесного насаждения соответствует (не соответствует) таксационному описанию (нужное подчеркнуть). Причины несоответствия Возраст насаждения, средний диаметр и высота, запас насаждения, состав Устаревшие материалы лесоустройства – 1996 года

Список участков с выявленными несоответствиями приведён в приложении 1 к настоящему Акту.

2. Лесные насаждения с нарушенной и утраченной устойчивостью выявлены на площади 1,0 га:

Участковое лесничество	Урочище (дача)	Площадь, га		Причина ослабления (гибели)
		с нарушенной устойчивостью	с утраченной устойчивостью	
Белогорское	-	1,0	-	391, 360,358
	-	-	-	-
Итого	-	-	-	-

Состояние обследованных лесных насаждений приведено в приложениях 1.1-1.4 к Акту в зависимости от метода проведения ЛПО.

3. В обследованных лесных участках прогнозируется:

Прогноз	Площадь, га
Ослабление лесных насаждений	1,0
Усыхание лесных насаждений различной степени	-
Развитие очагов вредных организмов	-

4. Обнаружено загрязнение лесного участка отходами и выбросами: промышленными
бытовыми

Вид загрязнения	Размеры загрязнения			Объём, кубм	Площадь загрязнения, га
	длина, м	ширина, м	высота, м		
-	-	-	-	-	-
-	-	-	-	-	-

ЗАКЛЮЧЕНИЕ


Оценка текущего санитарного и лесопатологического состояния лесных насаждений:

Насаждение ослабленное, но не утратило биологической устойчивости и не требует проведения СОМ. Министерству лесного хозяйства Республики Башкортостан необходимо внести изменения таксационных характеристик в ГИЛ.

Исполнитель работ по проведению лесопатологических обследований:

ФИО Сахаутдинов Рамиль Акрамович, инж.-лесопатолог Филиала ФБУ «Рослесозащита» ЦЗЛ РБ

Подпись _____



Ведомость лесных участков с выявленными несоответствиями таксационным описаниям

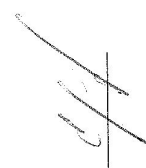
Источник данных	Год проведения лесосурействования	Номер квартала	Номер выдела	Площадь выдела, га	Целевое назначение лесов	Категория защитных лесов	Номер лесопатологического выдела	Площадь лесопатологического выдела, га	Таксационная характеристика										Заложено пробных площадей			
									состав	порода	возраст, лет	средняя высота, м	средний диаметр, см	тип леса	ТУМ	полнота	бонитет	запас, км/га	количество, шт.	общая площадь, га		
ТО	1996	65	14	6,8	3	143	1,0		8Б1Ос1Дн	Б	60	21	26	СпС2				0.5	2	120		
									Ос		20	24										
									Дн		18	26										
Ф		65	14	6,8					8Б1Ос1Дн	Б	80	24	30					0.5	2	150		
									Ос		24	30										
									Дн		21	30										

ТО — таксационные описания
Ф - фактическая характеристика лесного насаждения

Исполнитель работ по проведению лесопатологических обследований:

ФИО. Сахаудинов Рамиль Акрамович, инж.-лесопатолог Филиала ФБУ «Рослесозащита» ЦЗЛ РБ

Подпись _____



Результаты проведения лесопатологических обследований лесных насаждений за сентябрь 2017 г.
(месяц)

Субъект Российской Федерации Республика Башкортостан Лесничество (лесопарк) Стерлитамакское
Участковое лесничество Белогорское Урочище (лесная дача) _____

Номер квартала	Номер выдела	Площадь выдела, га	Целевое назначение лесов	Категория защитных лесов	Номер лесопатологического выдела	Площадь лесопатологического выдела, га	Таксационная характеристика лесного насаждения								Число деревьев на пробе, шт.	Распределение деревьев по категориям состояния, % от запаса										Признаки повреждения деревьев	Доля повреждённых деревьев, %	Причина ослабления, повреждения	Подлежит рубке, %	Рекомендуемые мероприятия			
							состав	попоя	возраст	средняя высота, м	средний диаметр, см	тип леса	полнота	бонитет		запас, куб. м/га	без признаков ослабления	ослабленные	сильно ослабленные	усыхающие	свежий сухой	старый сухой	свежий ветровал	старый ветровал	свежий бурелом					старый бурелом	вид	площадь, га	
1	2	3	4	5	6	7	8	9	10	11	12	13	14	15	16	17	18	19	20	21	22	23	24	25	26	27	28	29	30	31	32	33	
65	14	6,8	3	143		1,0	8Б1О с1Дн	Б	80	24	30	СчС 2	0,5	2	150		70	20	10	0	0	0	0	0	0	0	803	-	391	-	-	-	
								Ос	24	30						80	15	5	0	0	0	0	0	0	0	801		358					
								Дн	21	30						80	10	10	0	0	0	0	0	0	0	801		360					

Примечание – Показатели, не соответствующие таксационному описанию отменяются («*»)

Исполнитель работ по проведению лесопатологических обследований ФИО Сахарудинов Рамиль Акрамович, инж. -лесопатолог Филиала

ФБУ «Рослесозащита» ЦЗЛ РБ

Подпись

17.01.18

Дата составления документа

Телефон 8 (347) 248-19-91