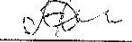


УТВЕРЖДАЮ:

Заместитель министра лесного хозяйства

Республики Башкортостан

 М.И. Шарафутдинов

«13» октября 2017 г.

Акт 1019

лесопатологического обследования

лесных насаждений Белебеевского лесничества (лесопарка)Республики Башкортостан (субъект РФ)Способ лесопатологического обследования: 1. Визуальный 2. Инструментальный

Место проведения

Участковое лесничество	Урочище (дача)	Квартал (кварталы)	Выдел (выделы)	Площадь, га
<i>Ермекеевское</i>		25	16	7,4

Лесопатологическое обследование проведено на общей площади 7,4 га.

2. Инструментальное обследование лесного участка

1. Фактическая таксационная характеристика лесного насаждения соответствует (не соответствует) (нужное подчеркнуть) таксационному описанию. Причины несоответствия: Устаревшие материалы лесоустройства 1994 год

Ведомость лесных участков с выявленными несоответствиями таксационным описаниям приведена в приложении 1 к Акту.

2. Состояние насаждений: с нарушенной устойчивостью
 с утраченной устойчивостью
 причины повреждения: бактериальные заболевания березы

В том числе:

заселено (отработано) стволовыми вредителями

Вид вредителя	Порода	Встречаемость (% заселённых деревьев)	Степень заселения лесного насаждения (слабая, средняя, сильная)

Повреждено огнём

Вид пожара	Порода	Состояние корневых лап		Состояние корневой шейки		Подсушивание луба	
		процент повреждённых огнём корней	процент деревьев с данным повреждением	ожог корневой шейки по окружности (1/4; 2/4; 3/4; более 3/4)	процент деревьев с данным повреждением	по окружности (1/4; 2/4; 3/4; более 3/4)	процент деревьев с данным повреждением

Поражено болезнями

Вид болезни	Порода	Встречаемость (% поражённых деревьев)	Степень поражения лесного насаждения (слабая, средняя, сильная)

3. Выборке подлежит 19,8 % деревьев,

в том числе:

ослабленных _____ % (причины назначения) _____

сильно ослабленных _____ % (причины назначения) _____

усыхающих _____ % (причины назначения)

свежего сухостоя 14,7 %,

в том числе: свежего ветровала _____ %

свежего бурелома _____ %

старого ветровала _____ %

в том числе: старого бурелома _____ %

старого сухостоя 5,1 %

4. Полнота лесного насаждения после уборки деревьев, подлежащих рубке, составит 0,48
Критическая полнота для данной категории лесных насаждений составляет 0,3

5. ЗАКЛЮЧЕНИЕ

С целью предотвращения негативных процессов или снижения ущерба от их воздействия рекомендовано: проведение ВСП. Министерству лесного хозяйства Республики Башкортостан необходимо внести изменения таксационных характеристик в ГЛР.

Участковое лесничество	Урочище (дача)	Квартал	Выдел	Площадь, выдела, га	Вид мероприятия	Площадь, мероприятия, га	Порода	Запас на выдел, кбм	Крайние сроки проведения
<i>Ермекеевское</i>		25	16	7,4	<i>ВСП</i>	7,4	<i>Б</i>	810	1-4 кв. 2018г.
							<i>Дн</i>		

Ведомость перечета деревьев назначенных в рубку и абрис лесного участка прилагаются (приложение 2 и 3 к Акту)


6. Меры по обеспечению возобновления естественное возобновление

7. Мероприятия, необходимые для предупреждения повреждения или поражения смежных насаждений своевременная вывозка древесины одновременно с заготовкой

Дата проведения обследований 4 сентября 2017г.

Исполнитель работ по проведению лесопатологических обследований:

Должность: инженер – лесопатолог Филиала ФБУ «Реслесозащита» – «ЦЗЛ Республики Башкортостан»

Шалымов Николай Григорьевич Подпись 

Ведомость лесных участков с выявленными несоответствиями таксационным описаниям

Источник данных	Год проведения лесосурьейства	Номер квартала	Номер выдела	Площадь выдела, га	Целевое назначение лесов	Категория защитных лесов	Номер лесопатологического выдела	Площадь лесопатологического выдела, га	Таксационная характеристика										Заложено пробных площадей				
									состав	порода	возраст, лет	средняя высота, м	средний диаметр, см	тип леса	ТУМ	полнота	бонитет	запас, км/га	количество, шт.	общая площадь, га			
ТО	1994	25	16	7,4	защ	143	1	7,4		10Б+Дн	Б	50	18	20	3Л		0,6	2	110		2	0,65	
Ф	2017	25	16	7,4						10Б+Дн	Б	73	18	20			0,6	2	110				
											Дн												

ТО – таксационные описания

Ф - фактическая характеристика лесного насаждения

Исполнитель работ по проведению лесопатологических обследований:

Должность: инженер – лесопатолог Филиала ФБУ «Ресурсозащита» – «ЦЗЛ Республики Башкортостан»

ФИО Шаямов Николай Григорьевич Подпись



Ведомость перечета деревьев назначенных в рубку


ВРЕМЕННАЯ ПРОБНАЯ ПЛОЩАДЬ № 1

Субъект Российской Федерации Республика
Башкортостан
Лесничество (лесопарк) Белебеевское Квартал 25 Выдел 16
Площадь 7,4 га,
Номер очага вредных организмов _____ Размер пробной площади 0,65 га
Таксационная характеристика:
Тип леса ЗЛ Состав 10Б+Дн Возраст 73 Бонитет 2
Полнота 0,6 Запас на га 120 Возобновление естественное
Время и причина ослабления лесного насаждения бактериальные заболевания березы

Тип очага вредных организмов: эпизодический, хронический (подчеркнуть)
Фаза развития очага вредных организмов: начальная, нарастания численности, собственно вспышка, кризис (подчеркнуть)
Состояние лесного насаждения, намечаемые мероприятия неудовлетворительное, выборочная санитарная рубка

Исполнитель работ по проведению лесопатологических обследований:

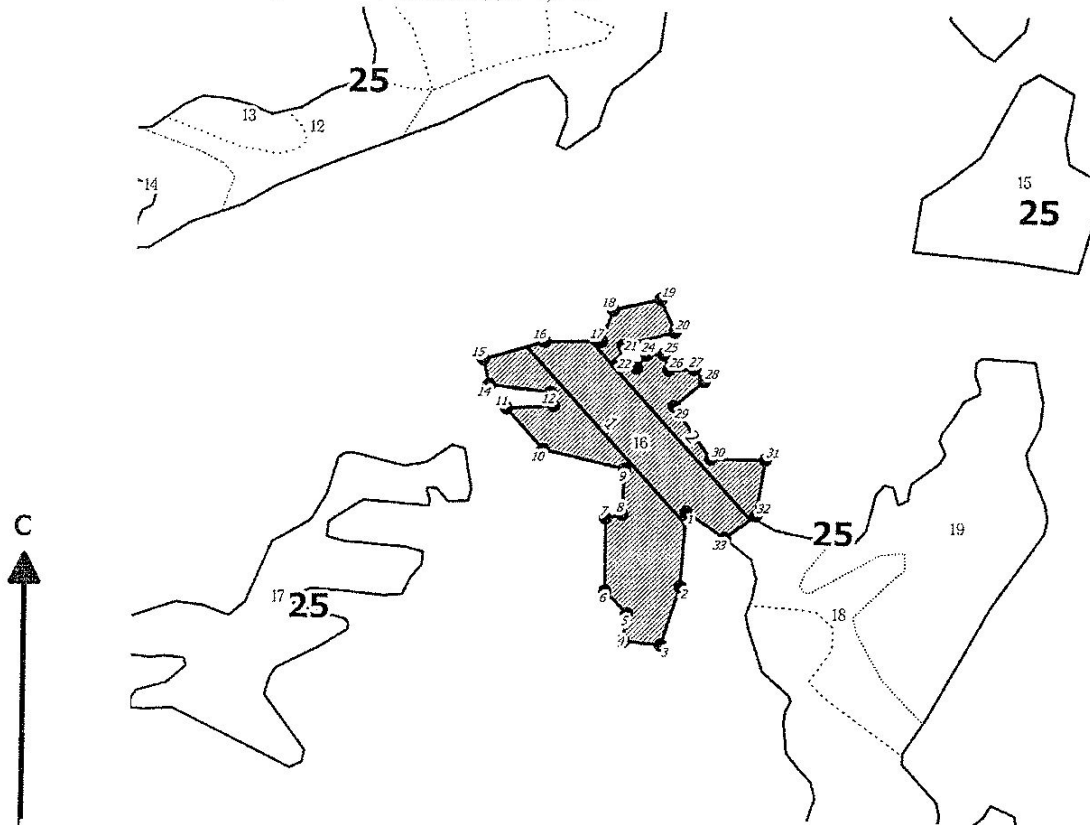
Должность: инженер – лесопатолог Филиала ФБУ «Реслесозащита» –
«ЦЗЛ Республики Башкортостан»

ФИО Шалымов Николай Григорьевич Подпись 

Дата составления документа 02 октября 2017 г. Телефон 8 (347) 248-19-91

Абрис участка

Лесничество: Белебеевское
Участковое лесничество: Ермакеевское
Вид СОМ: ВСР. Квартал: 25. Площадь: 7,4 га



М 1:10 000

№ выдела	Ленты (круговой площадки) перечета				
	№ ленты (площадки)	длина, м	ширина, м	радиус, м	Площадь, га
16	1	330	10		0,33
	2	320	10		0,32

Номера точек	Коор-динаты	Румбы линий	Длина, м	Номера точек	Коор-динаты	Румбы линий	Длина, м	Номера точек	Коор-динаты	Румбы линий	Длина, м
1-2		ЮЗ 03°58'	110	12-13		СЗ 12°29'	20	23-24		СВ 36°38'	25
2-3		ЮЗ 17°49'	89	13-14		СЗ 83°42'	90	24-25		СВ 88°54'	25
3-4		СЗ 84°55'	55	14-15		СЗ 13°36'	38	25-26		ЮВ 18°32'	24
4-5		СВ 06°44'	40	15-16		СВ 73°04'	93	26-27		СВ 87°34'	38
5-6		СЗ 45°15'	46	16-17		СВ 88°41'	83	27-28		ЮВ 40°55'	23
6-7		СЗ 00°11'	106	17-18		СВ 20°05'	48	28-29		ЮЗ 49°33'	58
7-8		СВ 76°44'	25	18-19		СВ 76°49'	71	29-30		ЮВ 35°23'	94
8-9		СВ 02°21'	67	19-20		ЮВ 24°14'	51	30-31		СВ 89°40'	80
9-10		СЗ 77°23'	123	20-21		ЮЗ 74°42'	78	31-32		ЮЗ 08°48'	83
10-11		СЗ 42°18'	80	21-22		ЮЗ 19°25'	28	32-33		ЮЗ 53°30'	56
11-12		СВ 86°08'	69	22-23		ЮВ 78°27'	30	33-1		СЗ 56°40'	68

Условные обозначения кварталы ЛП выдел промеры лента лента

Исполнитель работ по проведению лесопатологического обследования:

ФИО Шаламов Н.Г., инженер-лесопатолог ЦЗЛ Респ. Башкортостан

Подпись

ФИО

Подпись

Дата составления документа 02 окт. 2017 г.

Телефон (347)248-19-91