

УТВЕРЖДЕН:  
приказом Министерства  
природных ресурсов,  
лесного хозяйства и экологии  
Пермского края  
от 16.11. 2017 № СЭД-30-01-02-1743

**Акт**  
**лесопатологического обследования № 843**

лесных насаждений Очерского лесничества (лесопарка)  
Пермского края  
(субъект Российской Федерации)

Способ лесопатологического обследования: 1. Визуальный   
2. Инструментальный

**Место проведения**

Участковое лесничество	Урочище (дача)	Квартал (кварталы)	Выдел (выделы)	Площадь, га
Большесосновское	СХПК «Пермяковский»	2	22	4,5

Лесопатологическое обследование проведено на общей площади 4,5 га.

## 2. Инструментальное обследование лесного участка.\*

2.1. Фактическая таксационная характеристика лесного насаждения соответствует (не соответствует) (нужное подчеркнуть) таксационному описанию. Причины несоответствия: Не корректное лесоустройство

Ведомость лесных участков с выявленными несоответствиями таксационным описаниям приведена в приложении 1 к Акту.

2.2. Состояние насаждений: с нарушенной устойчивостью

с утраченной устойчивостью

причины повреждения:

губка корневая, короед-типограф, ветровал

Заселено (отработано) стволовыми вредителями:

Вид вредителя	Порода	Встречаемость (% заселённых деревьев)	Степень заселения лесного насаждения (слабая, средняя, сильная)
Короед-типограф	Е	12 (20)	слабая

Повреждено огнём:

Вид пожара	Порода	Состояние корневых лап		Состояние корневой шейки		Подсушивание луба	
		процент повреждённых огнём корней	процент деревьев с данным повреждением	ожог корневой шейки по окружности (1/4; 2/4; 3/4; более 3/4)	процент деревьев с данным повреждением	по окружности (1/4; 2/4; 3/4; более 3/4)	процент деревьев с данным повреждением

Поражено болезнями:

Вид болезни	Порода	Встречаемость (% поражённых деревьев)	Степень поражения лесного насаждения (слабая, средняя, сильная)
Губка корневая	Е, П, С	49	сильная

2.3. Выборке подлежит 100 % деревьев,

в том числе:

ослабленных 40 % (причины назначения) Снижение полноты ниже минимально допустимых значений ;

сильно ослабленных 9 % (причины назначения) Снижение полноты ниже минимально допустимых значений ;

усыхающих 4 % (причины назначения) Губка корневая, короед-типограф ;

свежего сухостоя 17 %,

в том числе: свежего ветрвала 4 %;

свежего бурелома \_\_\_\_\_ %;

старого сухостоя 30 %;

в том числе: старого ветровала 9 %;

старого бурелома \_\_\_\_\_ %;

аварийных \_\_\_\_\_ %.

2.4. Полнота лесного насаждения после уборки деревьев, подлежащих рубке, составит 0 .

Критическая полнота для данной категории лесных насаждений составляет 0,5 .

## ЗАКЛЮЧЕНИЕ

С целью предотвращения негативных процессов или снижения ущерба от их воздействия назначено:

Участковое лесничество	Урочище (дача)	Квартал	Выдел	Площадь выдела, га	Вид мероприятия	Площадь мероприятия, га	Порода	Запас на выдел, куб. м	Крайние сроки проведения
Большесосновское	СХПК «Пермяковский»	2	22	4,5	ССР	4,5	Е, П, С, Б	1170	2017 - 2018

Ведомость перечета деревьев, назначенных в рубку, и абрис лесного участка прилагаются (приложение 2 и 3 к Акту).

Меры по обеспечению возобновления:

Искусственное лесовосстановление

Мероприятия, необходимые для предупреждения повреждения или поражения смежных насаждений: соблюдение пункта 41 приказа Минприроды России от 12.09.2016 г. № 470.

Сведения для расчёта степени повреждения:

год образования старого сухостоя 2016 ;

основная причина повреждения древесины Губка корневая .

Дата проведения обследований 06.07.2017 г. .

Исполнитель работ по проведению лесопатологического обследования:

Должность начальник отдела ЗЛ и ГЛПМ филиала ФБУ "Рослесозащита" - "ЦЗЛ Пермского края"

Ф.И.О. Бурдин И.В.

Подпись



\* Раздел включается в акт в случае проведения лесопатологического обследования инструментальным способом.

## Ведомость лесных участков с выявленными несоответствиями таксационным описаниям

Источник данных	Год проведения лесоустройства	Номер квартала	Номер выдела	Площадь выдела, га	Целевое назначение лесов	Категория защитных лесов	Номер лесопатологического выдела	Площадь лесопатологического выдела, га	Таксационная характеристика									Заложено пробных площадей		
									состав	порода	возраст, лет	средняя высота, м	средний диаметр, см	тип леса	тип условий местопрорастания	полнота	бонитет	запас, куб. м/га	количество, шт.	общая площадь, га
ТО	2013	2	22	4,5	эксплуатационные				6	С	70	23	28	СЗМ	В2	0,8	1	260		
									2	Е	70	20	26							
									1	П	70	19	24							
									1	Б	60	22	24							
ФО		2	22	4,5	эксплуатационные				6	Е	70	20	26	ЕЗМ	В2	0,8	1	260	1	0,54
									2	С	70	23	28							
									1	П	70	19	24							
									1	Б	60	22	24							

Примечание:

ТО - таксационные описания

Ф - фактическая характеристика лесного насаждения

Исполнитель работ по проведению лесопатологического обследования:

Должность начальник отдела ЗЛ и ГЛПМ филиала ФБУ "Рослесозащита" - "ЦЗЛ Пермского края"Ф.И.О. Бурдин И.В. Подпись 

Ведомость перчета деревьев назначенных в рубку

ВРЕМЕННАЯ ПРОБНАЯ ПЛОЩАДЬ № 1

Субъект Российской Федерации Пермский край .  
Лесничество (лесопарк) Очерское .  
Участковое лесничество Большесосновское .  
Урочище (лесная дача) СХПК "Пермяковский" .  
Квартал 2 ; Выдел 22 ; Площадь 4,5 га.  
Номер очага вредных организмов \_\_\_\_\_ .  
Размер пробной площади 0,54 га.  
Таксационная характеристика:  
тип леса ЕЗМ / В2 ; состав 6Е2С1П1Б ; возраст 70 ;  
бонитет 1 ; полнота 0,8 ;  
запас на га. 260 ; возобновление \_\_\_\_\_

Время и причина ослабления лесного насаждения :  
губка корневая. короед-типограф, ветровал.


Тип очага вредных организмов: эпизодический, хронический (подчеркнуть).

Фаза развития очага вредных организмов: начальная, нарастания численности, собственно вспышка, кризис (подчеркнуть).

Состояние лесного насаждения, намечаемые мероприятия:  
СКС 3.57, сплошная санитарная рубка.

Исполнитель работ по проведению лесопатологических обследований:

Должность: начальник отдела ЗЛ и ГЛПМ филиала ФБУ "Рослесозащита"- "ЦЗЛ Пермского края"

ФИО Бурдин И.В. Подпись   
Дата составления документа 06.07.2017 г. Телефон 8 (342) 2808599

## ВЕДОМОСТЬ ПЕРЕЧЕТА ДЕРЕВЬЕВ

Порода: С

Ступени толщины, см	Количество деревьев по категориям состояния, шт.																Всего деревьев по ступеням	
	I	II	III	IV		V		VI			ветровал, бурелом			аварийные деревья			шт.	в т.ч. подлежат рубке, %
				НЗ	З	НЗ	З	НЗ	З	О	НЗ	З	О	НЗ	З	О		
1	2	3	4	5	6	7	8	9	10	11	12	13	14	15	16	17	18	19
8																	0	#ДЕЛ/0!
12																	0	#ДЕЛ/0!
16																	0	#ДЕЛ/0!
20		1															1	0
24		4															4	0
28		5					1						1				7	29
32		4	1							1							6	17
36		3	1		1		2						2				9	56
40										1							1	100
44																	0	#ДЕЛ/0!
48																	0	#ДЕЛ/0!
52																	0	#ДЕЛ/0!
56																	0	#ДЕЛ/0!
60																	0	#ДЕЛ/0!
64																	0	#ДЕЛ/0!
68																	0	#ДЕЛ/0!
72																	0	#ДЕЛ/0!
Итого, кол. дер.	0	17	2	0	1	0	3	0	0	2	0	0	3	0	0	0	28	32
Итого, %	0	61	7	0	4	0	11	0	0	7	0	0	11	0	0	0		

Порода: Е

Ступени толщины, см	Количество деревьев по категориям состояния, шт.																Всего деревьев по ступеням	
	I	II	III	IV		V		VI			ветровал, бурелом			аварийные деревья			шт.	в т.ч. подлежат рубке, %
				НЗ	З	НЗ	З	НЗ	З	О	НЗ	З	О	НЗ	З	О		
1	2	3	4	5	6	7	8	9	10	11	12	13	14	15	16	17	18	19
8																	0	#ДЕЛ/0!
12																	0	#ДЕЛ/0!
16																	0	#ДЕЛ/0!
20		1															1	0
24		4	1				3			1							9	44
28		7	1		1		6			6	1		1				23	65
32		5	4		1		7			12		1	4				34	74
36		11	3		2		1			4			1				22	36
40		3	1				1			1			2				8	50
44		1								1							2	50
48																	0	#ДЕЛ/0!
52																	0	#ДЕЛ/0!
56																	0	#ДЕЛ/0!
60																	0	#ДЕЛ/0!
64																	0	#ДЕЛ/0!
68																	0	#ДЕЛ/0!
72																	0	#ДЕЛ/0!
Итого, кол. дер.	0	32	10	0	4	0	18	0	0	25	1	1	8	0	0	0	99	58
Итого, %	0	32	10	0	4	0	18	0	0	25	1	1	8	0	0	0		

Порода: П

Ступени толщины, см	Количество деревьев по категориям состояния, шт.																Всего деревьев по ступеням	
	I	II	III	IV		V		VI			ветровал, бурелом			аварийные деревья			шт.	в т.ч. подлежат рубке, %
				НЗ	З	НЗ	З	НЗ	З	О	НЗ	З	О	НЗ	З	О		
1	2	3	4	5	6	7	8	9	10	11	12	13	14	15	16	17	18	19
8																	0	#ДЕЛ/0!
12																	0	#ДЕЛ/0!
16																	0	#ДЕЛ/0!
20		1															1	0
24		3					1						1				5	40
28		1	1				3										5	60
32		2			1					3			1				7	71
36							1			1							2	100
40										1			1				2	100
44																	0	#ДЕЛ/0!
48																	0	#ДЕЛ/0!
52																	0	#ДЕЛ/0!
56																	0	#ДЕЛ/0!
60																	0	#ДЕЛ/0!
64																	0	#ДЕЛ/0!
68																	0	#ДЕЛ/0!
72																	0	#ДЕЛ/0!
Итого, кол. дер.	0	7	1	0	1	0	5	0	0	5	0	0	3	0	0	0	22	63
Итого, %	0	32	5	0	5	0	23	0	0	23	0	0	14	0	0	0		

Порода: Б

Ступени толщины, см	Количество деревьев по категориям состояния, шт.																Всего деревьев по ступеням толщины	
	I	II	III	IV		V		VI			ветровал, бурелом			аварийные деревья			шт.	в т.ч. подлежат рубке, %
				НЗ	З	НЗ	З	НЗ	З	О	НЗ	З	О	НЗ	З	О		
1	2	3	4	5	6	7	8	9	10	11	12	13	14	15	16	17	18	19
8																	0	#ДЕЛ/0!
12																	0	#ДЕЛ/0!
16																	0	#ДЕЛ/0!
20		3															3	0
24		6															6	0
28		4									1						5	20
32		2									2						4	50
36																	0	#ДЕЛ/0!
40																	0	#ДЕЛ/0!
44																	0	#ДЕЛ/0!
48																	0	#ДЕЛ/0!
52																	0	#ДЕЛ/0!
56																	0	#ДЕЛ/0!
60																	0	#ДЕЛ/0!
64																	0	#ДЕЛ/0!
68																	0	#ДЕЛ/0!
72																	0	#ДЕЛ/0!
Итого, кол. дер.	0	15	0	0	0	0	0	0	0	0	3	0	0	0	0	0	18	17
Итого, %	0	83	0	0	0	0	0	0	0	0	17	0	0	0	0	0		

Примечание: НЗ - незаселенное, З - заселенное, О - отработанное вредителями.



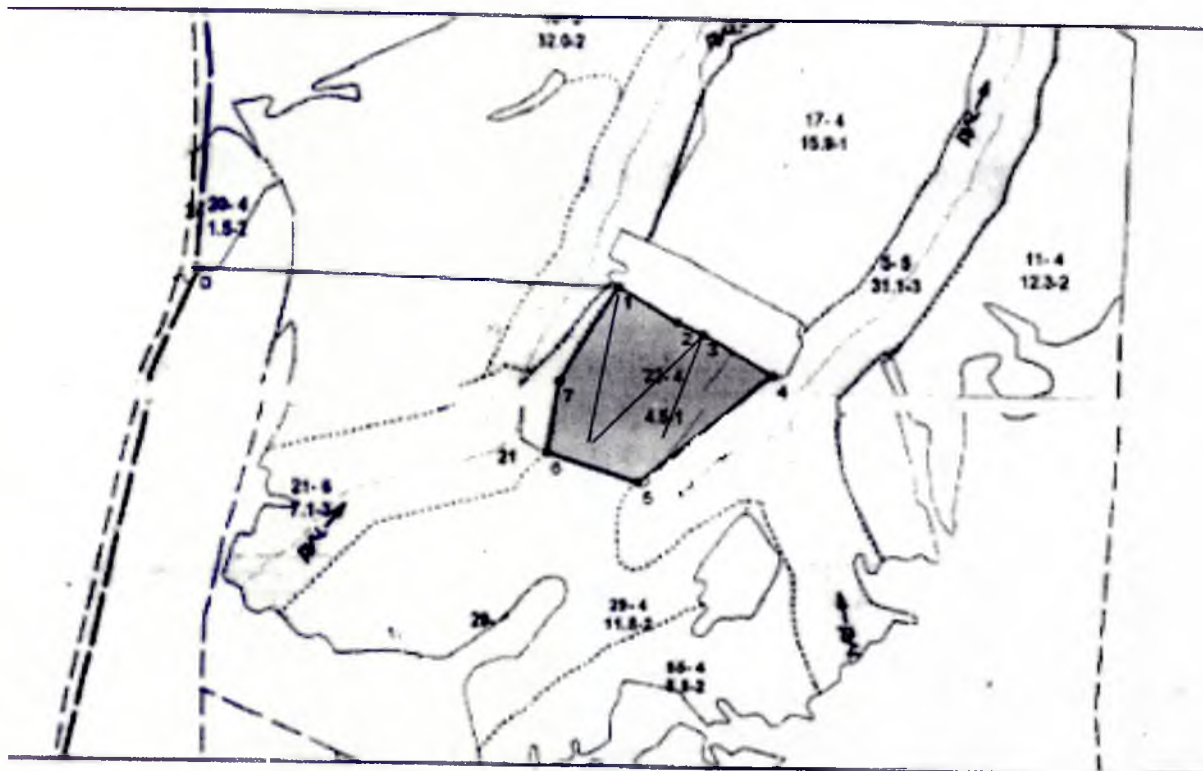




0,08	12	0	0	0	0	0	0	0	0	0	0	0	0	0	0	0	0	0	
0,17	16	0	0	0	0	0	0	0	0	0	0	0	0	0	0	0	0	0	
0,29	20	0	3	0	0	0	0	0	0	0	0	0	0	0	0	0	0	0	
0,43	24	0	6	0	0	0	0	0	0	0	0	0	0	0	0	0	0	0	
0,62	28	0	4	0	0	0	0	0	0	0	0	1	0	0	0	0	0	0	
0,84	32	0	2	0	0	0	0	0	0	0	0	2	0	0	0	0	0	0	
1,1	36	0	0	0	0	0	0	0	0	0	0	0	0	0	0	0	0	0	
1,41	40	0	0	0	0	0	0	0	0	0	0	0	0	0	0	0	0	0	
1,74	44	0	0	0	0	0	0	0	0	0	0	0	0	0	0	0	0	0	
2,18	48	0	0	0	0	0	0	0	0	0	0	0	0	0	0	0	0	0	
2,65	52	0	0	0	0	0	0	0	0	0	0	0	0	0	0	0	0	0	
3,18	56	0	0	0	0	0	0	0	0	0	0	0	0	0	0	0	0	0	
3,65	60	0	0	0	0	0	0	0	0	0	0	0	0	0	0	0	0	0	
4,209	64	0	0	0	0	0	0	0	0	0	0	0	0	0	0	0	0	0	
4,816	68	0	0	0	0	0	0	0	0	0	0	0	0	0	0	0	0	0	
5,435	72	0	0	0	0	0	0	0	0	0	0	0	0	0	0	0	0	0	
<b>ИТОГО В ШТ</b>		0	15	0	0	0	0	0	0	0	0	3	0	0	0	0	0	0	<b>Итого</b>
	8	0	0	0	0	0	0	0	0	0	0	0	0	0	0	0	0	0	
	12	0	0	0	0	0	0	0	0	0	0	0	0	0	0	0	0	0	
	16	0	0	0	0	0	0	0	0	0	0	0	0	0	0	0	0	0	
	20	0	0,87	0	0	0	0	0	0	0	0	0	0	0	0	0	0	0	
	24	0	2,58	0	0	0	0	0	0	0	0	0	0	0	0	0	0	0	
	28	0	2,48	0	0	0	0	0	0	0	0	0,62	0	0	0	0	0	0	
	32	0	1,68	0	0	0	0	0	0	0	0	1,68	0	0	0	0	0	0	
	36	0	0	0	0	0	0	0	0	0	0	0	0	0	0	0	0	0	
	40	0	0	0	0	0	0	0	0	0	0	0	0	0	0	0	0	0	
	44	0	0	0	0	0	0	0	0	0	0	0	0	0	0	0	0	0	
	48	0	0	0	0	0	0	0	0	0	0	0	0	0	0	0	0	0	
	52	0	0	0	0	0	0	0	0	0	0	0	0	0	0	0	0	0	
	56	0	0	0	0	0	0	0	0	0	0	0	0	0	0	0	0	0	
	60	0	0	0	0	0	0	0	0	0	0	0	0	0	0	0	0	0	
	64	0	0	0	0	0	0	0	0	0	0	0	0	0	0	0	0	0	
	68	0	0	0	0	0	0	0	0	0	0	0	0	0	0	0	0	0	
	72	0	0	0	0	0	0	0	0	0	0	0	0	0	0	0	0	0	
<b>ИТОГО:</b>		0,0	7,6	0,0	0,0	0,0	0,0	0,0	0,0	0,0	0,0	2,3	0,0	0,0	0,0	0,0	0,0	0,0	<b>Итого</b>
<b>ИТОГО И %</b>		0%	77%	0%	0%	0%	0%	0%	0%	0%	0%	23%	0%	0%	0%	0%	0%	0%	100%
<b>СКС</b>	<b>2,70</b>																		

Общий объем на ВПП 141,2 куб.м.

**Абрис участка**  
**Кв. 2 выд. 22 пл. 4,5 га ГКУ «Очёрское лесничество»**  
**Большесосновское участковое лесничество (СХПК «Пермяковский»)**  
**М 1:10 000**




№ выдела	Ленты (круговой площадки) перечета				
	№ ленты (площадки)	длина, м	ширина, м	радиус, м	площадь, га
22	1	540	10		0,54

Номера точек	Координаты	Румбы линий	Длина, м
0-1	N 57 40.663 E 054 09.548	СВ-78	583
1-2	N 57 40.643 E 054 09.572	ЮВ-72	98
2-3	N 57 40.639 E 054 09.597	ЮВ-78	40
3-4	N 57 40.595 E 054 09.791	ЮВ-72	115
4-5	N 57 40.519 E 054 09.629	ЮЗ-36	244
5-6	N 57 40.551 E 054 09.416	СЗ-86	135
6-7	N 57 40.602 E 054 09.475	СЗ-5	107
7-8	N 57 40.635 E 054 09.499	СВ-16	163

Условные обозначения:  граница участка,  пробная площадь

Исполнитель работ по проведению лесопатологического обследования:

Должность начальник отдела ЗЛ и ГЛПМ филиала ФБУ "Рослесозащита" - "ЦЗЛ пермского края"  
Ф.И.О. Бурдин И.В. Подпись 

Дата составления документа 06.07.2017 г. Телефон 8 (342) 280-85-99



**3.2 Форма акта об изменении документированной информации  
государственного лесного реестра (Форма 2):**

Утверждаю Директор  
ГКУ «Очёрское лесничество»  
(должность)

Шахов М.И.  
(фамилия, имя, отчество)

(подпись)  
М.П.

Акт N 33 в от 01.11.2017 г.  
(число, месяц, год)

Об изменении документированной информации государственного лесного  
реестра по ООО «МТМ-Строй» договор аренды № 433 от 12.11.2009

Настоящий акт составлен в том, что ГКУ «Очёрское лесничество»

(наименование органа государственной

Габова Ю.В. инженер ОЗЛ

власти в области лесных отношений, должность, фамилия, имя,  
отчество лица, осуществившего внесение изменений  
документированной

информации в государственный лесной реестр)  
в государственном лесном реестре изменена документированная  
информация на  
основании следующих документов <\*>:

Приложения:

1. Акт лесопатологического обследования (Большесосновское (СХПК «Пермяковский») кв.2 выд. 22 пл. 4,5 га на 3 л.
2. Временная пробная площадь на 1 л.
3. Ведомость перечета деревьев на 2 л.
4. Таблица объёмов на 2 л.
5. Листок сигнализации на 1 л.
6. Акт приёмки работ по лесопатологическому обследованию на 1 л.
7. Таксационное описание на 1 л.
8. Схема лесного участка на 1 л.
9. Ведомость лесных участков с выявленными соответствиями с таксационным описанием на 1 л.

Акт составил:

(подпись)