

УТВЕРЖДАЮ:
приказом Министерства
природных ресурсов,
лесного хозяйства и экологии
Пермского края
от 16. 11. 2017 № СЭД-30-01-02- 1743

Акт
лесопатологического обследования № 786

лесных насаждений Осинского лесничества (лесопарка)
Пермского края (субъект Российской Федерации)

Способ лесопатологического обследования: 1. Визуальный
2. Инструментальный

Место проведения

Участковое	Урочище	Квартал	Выдел (выделы)	Площадь, га
Осинское (Осинское)		130	6	14,0

Лесопатологическое обследование проведено на общей площади 14,0 га.

2. Инструментальное обследование лесного участка.*

2.1. Фактическая таксационная характеристика лесного насаждения не соответствует таксационному описанию. Причины несоответствия:

данные лесоустройства 2002 года не соответствуют фактическому составу древостоя при натурном обследовании.

Ведомость лесных участков с выявленными несоответствиями таксационным описаниям приведена в приложении 1 к Акту.

2.2. Состояние насаждений: **с нарушенной устойчивостью**
с утраченной устойчивостью

причины повреждения:

короед-типограф, воздействия сильных ветров прошлых лет, повлекшие наклон более 10°, изгиб или вывал деревьев

Заселено (отработано) стволовыми вредителями:

Вид вредителя	Порода	Встречаемость (% заселенных деревьев)	Степень заселения лесного насаждения (слабая, средняя, сильная)
Короед-типограф	Е	12 (3)	слабая

Повреждено огнем:

Вид пожара	Порода	Состояние корневых лап		Состояние корневой шейки		Подсушивание луба	
		процент поврежденных огнём корней	процент деревьев с данным повреждением	ожог корневой шейки по окружности (1/4; 2/4; 3/4; более 3/4)	процент деревьев с данным повреждением	по окружности (1/4; 2/4; 3/4; более 3/4)	процент деревьев с данным повреждением

Поражено болезнями:

Вид болезни	Порода	Встречаемость (% поражённых деревьев)	Степень порожения лесного насаждения (слабая, средняя, сильная)

2.3. Выборке подлежит 15 % деревьев,

в том числе:

ослабленных _____ % (причины назначения) _____ ;

сильно ослабленных _____ % (причины назначения) _____
 усыхающих 5 % (причины назначения) короед-типограф
 свежего сухостоя 5 %, _____
 в том числе: свежего ветровала 2 %;
 свежего бурелома _____ %;
 старого сухостоя 5 %, _____
 в том числе: старого ветровала 2 %;
 старого бурелома _____ %;
 аварийных _____ %.

2.4. Полнота лесного насаждения после уборки деревьев, подлежащих рубке, составит 0,5
 Критическая полнота для данной категории лесных насаждений составляет 0,3.

ЗАКЛЮЧЕНИЕ

С целью предотвращения негативных процессов или снижения ущерба от их воздействия назначено:

Участковое лесничество	Урочище (дача)	Квартал	Выдел	Площадь выдела, га	Вид мероприятия	Площадь мероприятия, га	Порода	Запас на выделе, куб. м	Крайние сроки проведения
Осинское (Осинское)		130	6	14,0	ВСП	14,0	Е	525	2017-2018 год

Ведомость перечета деревьев, назначенных в рубку, и абрис лесного участка прилагаются (приложение 2 и 3 к Акту).

Меры по обеспечению возобновления:

сохранение подроста при проведении рубки

Мероприятия, необходимые для предупреждения повреждения или поражения смежных насаждений: соблюдение пункта 41 приказа Минприроды России от 12.09.2016 г. № 470.

Сведения для расчета степени повреждения:

год обрзования старого сухостоя 2015 ;

основная причина повреждения древесины короед-типограф

Дата проведения обследований 23.09.2017

Исполнитель работ по проведению лесопатологического обследования:

Должность _____ индивидуальный предприниматель

Ф.И.О. Дедов В.В.

Подпись 

Телефон 89024748773

Ведомость лесных участков с выявленными несоответствиями таксационным описаниям

Источник данных	Год проведения лесоустройства	Номер квартала	Номер выдела	Площадь выдела, га	Целевое назначение лесов	Категория защитных лесов	Номер лесопатологического выдела	Площадь лесопатологического выдела, га	Таксационная характеристика										Заложено пробных площадей	
									состав	порода	возраст, лет	средняя высота, м	средний диаметр, см	тип леса	тип условий местопрорастания	полнота	бонитет	запас, куб. м/га	количество, шт.	общая площадь, га
ТО	2002	130	6	14,0	защитные	запретные полосы рек, водохранилищ			3	Е	120	23	28	ЕЛП	С2	0,6	3	250		
									3	П	120	22	24							
									2	ОС	80	23	26							
									1	Б	80	23	26							
									1	ЛП	80	19	24							
										С										
ФО		130	6	14,0	защитные	запретные полосы рек, водохранилищ			3	Е	135	25	30	ЕЛП	С2	0,6	3	250	1	1,21
									2	П	135	26	28							
									2	ОС	95	25	28							
									2	ЛП	95	24	30							
									1	Б	95	25	28							

Примечание:


ТО - таксационные описания

Ф - фактическая характеристика лесного насаждения

Исполнитель работ по проведению лесопатологического обследования:

Должность индивидуальный предприниматель

Ф.И.О. Дедов В.В.

Подпись 

Ведомость перечета деревьев, назначенных в рубку

ВРЕМЕННАЯ ПРОБНАЯ ПЛОЩАДЬ № 1

Субъект Российской Федерации Пермский край

Лесничество (лесопарк) Осинское

Участковое лесничество Осинское (Осинское)

Урочище (дача) _____

Квартал 130. Выдел 6. Площадь 14,0 га.

Номер очага вредных организмов _____ . Размер пробной площади 1,21 га.

Таксационная характеристика:

тип леса ЕЛП/С2; состав 3Е2П2Ос2Лп1Б+С; возраст 120; бонитет 3;

полнота 0,6; запас на га 250; возобновление 9Е1П (20) 1,5 м; 0,5 тыс.шт/га.

Время и причина ослабления лесного насаждения:

короед-типограф, воздействия сильных ветров прошлых лет, повлекшие наклон более 10°, изгиб или вывал деревьев

Тип очага вредных организмов: эпизодический, хронический (подчеркнуть).

Фаза развития очага вредных организмов: начальная, нарастания численности, собственно вспышка, кризис (подчеркнуть).

Состояние лесного насаждения, намечаемые мероприятия:

СКС-2,9; выборочная санитарная рубка.

Исполнитель работ по проведению лесопатологического обследования:

Должность индивидуальный предприниматель

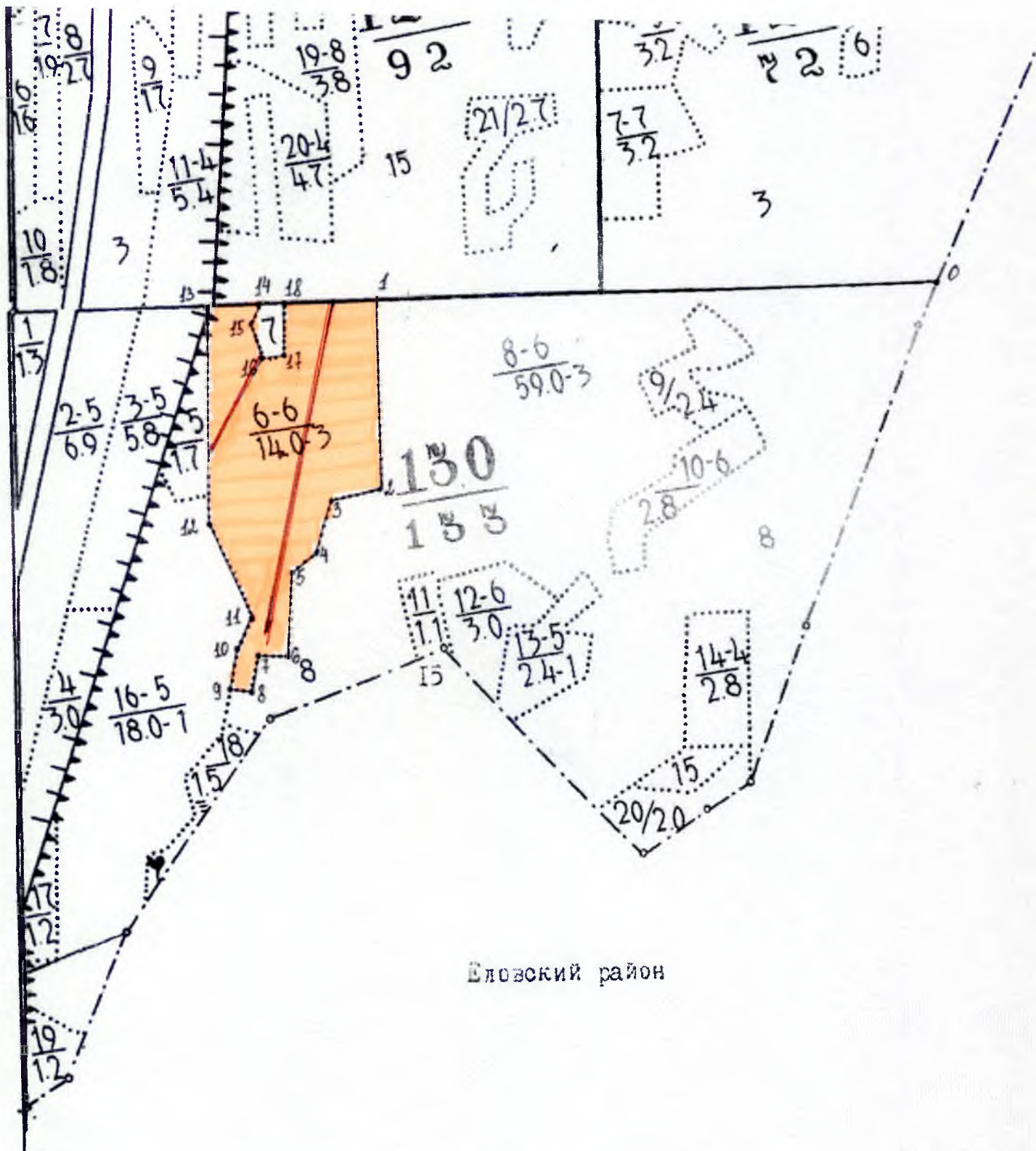
Ф.И.О. Дедов В.В. Подпись 

Дата составления документа 23.09.2017 Телефон 89024748773

Абрис участка

М 1:10000

36



№ выдела	Ленты (круговые площадки) перечета				
	№ ленты (площадки)	Длина, м	Ширина, м	Радиус, м	Площадь, га
6	1	807	15		1,21

Номер точек	Координаты	Румбы линий (А), °	Длина, м
0-1	N57°09.357' E055°06.231'	267	1021
1-2	N57°09.397' E055°05.222'	177	340
2-3	N57°09.288' E055°05.187'	257	80
3-4	N57°09.288' E055°05.139'	195	95
4-5	N57°09.265' E055°05.116'	231	55
5-6	N57°09.255' E055°05.084'	181	147
6-7	N57°09.207' E055°05.062'	269	51
7-8	N57°09.211' E055°05.034'	190	62
8-9	N57°09.193' E055°05.020'	275	40
9-10	N57°09.195' E055°05.002'	8	71
10-11	N57°09.219' E055°05.021'	24	59
11-12	N57°09.232' E055°05.046'	334	184
12-13	N57°09.289' E055°05.017'	358	390
13-14	N57°09.413' E055°05.056'	86	90
14-15	N57°09.410' E055°05.108'	205	35
15-16	N57°09.401' E055°05.094'	158	63
16-17	N57°09.380' E055°05.099'	84	36
17-18	N57°09.379' E055°05.119'	8	93
18-1	N57°09.412' E055°05.125'	87	167

Условные обозначения:  эксплуатационная площадь, _____ пробная площадь

Исполнитель работ по проведению лесопатологического обследования:

Должность: ИП Дедов В.В.

Ф.И.О. Дедов В.В.

Подпись 

Дата составления документа: 23.09.2017 Телефон: 8 902 474 87 73

Лесничество Осинское уч-ое

Категория защитности запретные полосы рек, водохранили

Квартал 130

: N	: Пло-	: Состав. Подрост, по:	Я: Вы-	Эле-	: Воз:	Вы-	Ди:	Кл:	Гр:	Бо:	Тип	: Полн:	Запас	сыр:	раст.:	: Кл:	Запас	на	выделе,	дес. МЗ	:		
: вы-	: шадь,	: длесок	покров,	поч:	: со-	: мент:	:	: ас:	уп:	:	:	: ота	: леса,	дес. МЗ	: ас:	:	:	:	:	:	:	:	
: де-	: ва,	рельеф,	особенн:	Р:	та	:	: ра	: со-	: ам:	с	: ла:	ни:	леса	:	:	: с	: су-	: ре-	: еди-	: захламн.	: Хозяйственные:		
: ла	: га	: сти	выдела.	Отмет:	:	: ле-	:	:	:	:	:	:	:	:	: Сумм:	на	: общий:	в	т.ч:	: хо-	: ни-	:	
:	:	: ка	о	порослевом	: У:	я-	: са	: ст:	: та	: ет:	во:	во:	: те:	:	: а	пл:	:	: по	: то:	стоя:	дин	: ные	:
:	:	: прои-	сх.	Наимен.	кат.:	: ру-	:	:	: эр:	эр:	:	: ТЛУ	:	: оца-	1	:	: на	: сос-	: ва:	:	: дер.	: общий:	лик-
:	:	: ег.	незалес.	земель:	: С:	са-	:	:	: р	: ас:	ас:	: т	:	: дей:	:	:	: тав-	: рн:	(ста:	:	:	:	:
:	:	: Хар.	лесных	культур	:	:	:	:	: та:	та:	:	:	:	: сече:	га	: выдел:	ляю-	: ос:	ро-	:	: ест.	: вида:	:
:	:	: Кадастр.	оценка	:	:	:	:	:	:	:	:	:	:	: ний	:	: щим	: ти:	го):	:	: воз.	:	:	:

: 1	: 2	: 3	: 4	: 5	: 6	: 7	: 8	: 9	: 10	: 11	: 12	: 13	: 14	: 15	: 16	: 17	: 18	: 19	: 20	: 21	: 22	: 23	: 24	
5	1,7	7С2Е1В+ОС	1	25	С	90	26	28	5	4	1	СЛП	0,6	30	51	36	1							
					Е	110	23	28				В2				10	1							
					Б	70	22	24								5	3							
		подрост: 9Е1П (20) 1,5 м, 1,0 тыс.шт/га, благонадежный																						
6	14,0	ЗЕЗП2ОС1Б1ЛП+С	1	22	Е	120	23	28	6	4	3	ЕЛП	0,6	25	350	105	1	14			28	14	Выбор. санрубк	
					П		22	24				С2				105	2							
					ОС	80	23	26								70	3							Уборка захлам
					Б		23	26								35	3							
					ЛП		19	24								35	3							
		подрост: 9Е1П (20) 1,5 м, 0,5 тыс.шт/га, благонадежный																						
7	,4	10ОС+Б	1	24	ОС	60	24	24	6	4	1	ЕЛП	0,9	38	15	15	3							
					С2																			
		подрост: 10Е (15) 1,0 м, 1,0 тыс.шт/га, благонадежный																						
8	59,0	4ЕЗП2ЛП1Б+ОС+С	1	22	Е	120	23	28	6	4	3	ЕЛП	0,5	21	1239	495	1	59			118	59	Выбор. санрубк	
					П		22	24				С2				372	2							
					ЛП	80	19	24								248	3							Уборка захлам
					Б		23	28								124	3							
		подрост: 9Е1П (25) 2,0 м, 0,5 тыс.шт/га, благонадежный																						
9	2,4	8ОС1Е1П	1	24	ОС	70	24	26	7	4	2	ЕЛП	0,7	29	70	56	3							
					Е	90	22	26				С2				7	1							
					П		21	24								7	2							
		подрост: 10Е (20) 1,5 м, 1,0 тыс.шт/га, благонадежный																						
10	2,8	8С2Е+Б	1	26	С	120	26	36	6	4	2	СЛП	0,6	31	87	70	1	3			6	3	Выбор. санрубк	
					Е		24	28				В2				17	1							Уборка захлам
		подрост: 10Е (20) 1,5 м, 1,0 тыс.шт/га, благонадежный																						
11	1,1	10ЛП	1	13	ЛП	35	13	12	4	2	3	ЕЛП	0,7	13	14	14								
					С2																			
		подрост: 10Е (20) 1,5 м, 1,0 тыс.шт/га, благонадежный																						
12	3,0	5С2Е1П2Б	1	24	С	120	26	36	6	4	2	СЛП	0,5	24	72	36	1	3			3	2	Выбор. санрубк	
					Е		23	28				В2				15	1							5%


КОПИЯ ВЕРНА

Директор А.А. Кутясов А.Ф.

3.2 Форма акта об изменении документированной информации государственного лесного реестра (Форма 2):

Утверждаю Директор
ГКУ Осинское лесничество
(должность)

Кутлаев Д.Ф.
(фамилия, имя, отчество)


(подпись)

М.П.

Акт N 54 от 01.10.2017г.
(число, месяц, год)

об изменении документированной информации государственного лесного реестра по ООО «Уралбумага» договор аренды №559 от 19.01.11г

Настоящий акт составлен в том, что ГКУ Осинское лесничество
(наименование органа государственной
Шабалина О.И. инженер ОиЗЛ

власти в области лесных отношений, должность, фамилия, имя,

отчество лица, осуществившего внесение изменений документированной информации в государственный лесной реестр)
в государственном лесном реестре изменена документированная информация на основании следующих документов <*>:

Приложения:

1. Акт лесопатологического обследования (Осинское (Осинское) кв.130 в.6 пл.14,0га в 3-х экземплярах на 3-х листах
2. Временная пробная площадь в 3-х экземплярах на 3-х листах
3. Ведомость перечета деревьев в 3-х экземплярах на 3-х листах
4. Таблица объемов в 3-х экземплярах на 3-х листах
5. Листок сигнализации в 3-х экземплярах на 3-х листах
6. Акт приемки работ по лесопатологическому обследованию в 3-х экземплярах на 1-ом листе
7. Таксационное описание в 3-х экземплярах на 3-х листах
8. Схема лесного участка в 3-х на 3-х листах
9. Ведомость лесных участков с выявленными соответствиям с таксационным описанием.

Акт составил:


(подпись)