

УТВЕРЖДАЮ:  
приказом Министерства  
природных ресурсов,  
лесного хозяйства и экологии  
Пермского края  
от 07.05. 2018 № СЭД-30-01-02-573

**Акт**  
**лесопатологического обследования № 1965**

лесных насаждений Юсьвинского лесничества (лесопарка)  
Пермского края (субъект Российской Федерации)

Способ лесопатологического обследования: 1. Визуальный   
2. Инструментальный

**Место проведения**

Участковое лесничество	Урочище (дача)	Квартал (кварталы)	Выдел (выделы)	Площадь, га
Купросское (Купросское)		52	1	10,00

Лесопатологическое обследование проведено на общей площади 10,00 га.

**1. Визуальное лесопатологическое обследование.\***

Наземное



Дистанционное



1.1. На площади 10,00 га фактическая таксационная характеристика лесного насаждения не соответствует таксационному описанию. Причины несоответствия насаждение повреждено ураганым ветром

Список участков с выявленными несоответствиями приведен в приложении 1 к настоящему Акту.

1.2. Лесные насаждения с нарушенной и утраченной устойчивостью выявлены на площади 6,20 га:

Участковое лесничество	Урочище (дача)	Площадь, га		Причина ослабления (гибели)
		с нарушенной устойчивостью	с утраченной устойчивостью	
Купросское (Купросское)		6,20		Воздействия сильных ветров прошлых лет, повлекшие наклон более 10°, изгиб или вывал деревьев. Воздействия сильных ветров прошлых лет, повлекшие наклон более 10°, изгиб или вывал деревьев. Воздействия сильных ветров прошлых лет,

Состояние обследованных лесных насаждений приведено в приложениях 1.1 - 1.4 к Акту в зависимости от метода проведения ЛПО.

1.3. В обследованных лесных участках прогнозируется:

Прогноз	Площадь, га
Ослабление лесных насаждений	
Усыхание лесных насаждений различной степени	
Развитие очагов вредных организмов	

1.4. Обнаружено загрязнение лесного участка отходами и выбросами: **промышленными**

**бытовыми**

Вид загрязнения	Размеры загрязнения			Объём, кубм	Площадь загрязнения, га
	длина, м	ширина, м	высота, м		

**ЗАКЛЮЧЕНИЕ**

Оценка текущего санитарного и лесопатологического состояния лесных насаждений, назначенные профилактические мероприятия по защите лесов, агитационные мероприятия:

Насаждение с нарушенной устойчивостью. Рекомендуется произвести санитарно-оздоровительные мероприятия в виде сплошной санитарной рубки

Должность ИП Тудвасев М.А.

Ф.И.О. Тудвасев М.А.

Подпись 

Дата проведения обследований 24 сентября 2017 г.

Телефон

8 (952) 317 37 24

\* Разде включается в акт, в случае проведения лесопатологического обследования визуальным способом.

**Ведомость лесных участков с выявленными несоответствиями таксационным описаниям**

Источник данных	Год проведения лесосоустройства	Номер квартала	Номер выдела	Площадь выдела, га	Целевое назначение лесов	Категория защитных лесов	Номер лесопатологического выдела	Площадь лесопатологического выдела, га	Таксационная характеристика										Заложено пробных площадей				
									состав	порода	возраст, лет	средняя высота, м	средний диаметр, см	тип леса	тип условий местообразования	полнота	бонитет	запас, куб. м/га	количество, шт.	общая площадь, га			
ЛО	1998	52	1	10,00	Эксплуатационные леса		1	6,8	5	Е	65	20	20	20	ЕК	С2	0,7	2	250	1	98		
									3	П	65	20	20										
Ф		52	1	10,00	Эксплуатационные леса		1	6,8	6	Е	65	20	20	20	ЕК	С2	0,3	2	110	1			
									2	П	65	20	20										
									2	Б	65	21	22										
									+	Ос													

Примечание:

ТО - таксационные описания

Ф - фактическая характеристика лесного насаждения

Исполнитель работ по проведению лесопатологического обследования:

Должность ИП Тудвасев М.А.

Ф.И.О. Тудвасев М.А. Подпись 

**Результаты проведения лесопатологического обследования лесных насаждений за сентябрь 2017 г.**  
(месяц)

Субъект Российской Федерации Пермский край Лесничество (лесопарк) Юсьвинское  
Участковое лесничество Купросское (Купросское) Урочище (лесная дача)

1	2	3	4	5	6	7	Таксационная характеристика лесного насаждения								Распределение деревьев по категориям состояния, % от запаса										Признаки повреждения деревьев		Причина ослабления		Повреждения		Назначенные мероприятия													
							8	9	10	11	12	13	14	15	16	17	18	19	20	21	22	23	24	25	26	27	28	29	30	31	32	33	34											
Номер квартала	Номер выдела	Площадь выдела, га	Целевое назначение лесов	Категория защитных лесов	Номер лесопатологического выдела	Площадь лесопатологического выдела, га	состав	попада	возраст	средняя высота, м	средний диаметр, см	тип леса	полнота	фонитет	запас, куб. м/га	Число деревьев на пробе, шт.	без признаков ослабления	ослабленные	сильно ослабленные	учахопшие	свежий сухой	старый сухой	свежий ветровал	старый ветровал	свежий бурелом	старый бурелом	аварийные деревья	Признаки повреждения деревьев	Доля поврежденных деревьев, %	Причина ослабления	Повреждения	Подлежит рубке, %	вид	Назначенные мероприятия										
52	1	10,00	Эксплуатационные леса	5	1	6,2	6	Б	65	20	20	ЕК	0,3	2	110	152	18	19	20	21	22	23	24	25	26	27	28	29	30	31	32	33	34	ССР										
							2	П	65	20	20					80	28%	13%	5%										206	53%	821	55%												
							2	Б	65	21	22					81	18%	16%																										

Показатели, не соответствующие таксационному описанию, отмечаются (\*).  
Исполнитель работ по проведению лесопатологического обследования:

Должность ИП Тудвасев М.А.

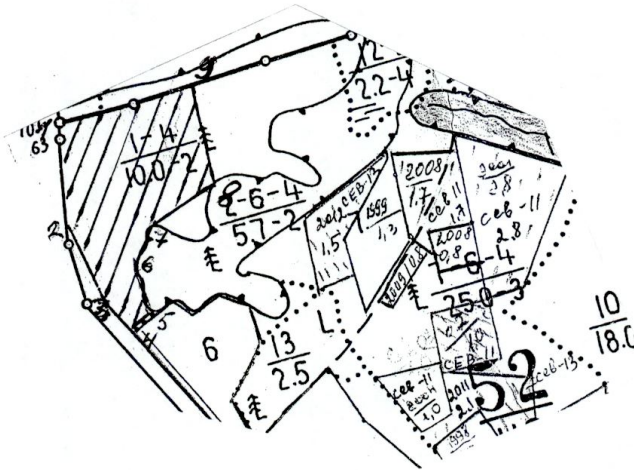
Ф.И.О. Тудвасев М.А. Подпись Тудвасев

Дата составления документа 24 сентября 2017 г. Телефон 8 (952) 317 37 24

Абрис участка


М 1:10000

с ↑



№ выдела	Ленты (круговой площадки) перечета				
	№ ленты (площадки)	длина, м	ширина, м	радиус, м	площадь, га
1	1	320	25		0,8

Номера точек	Координаты	Румбы линий	Длина, м
1-2	59 02.753 E 55 28.471 59 02.663 E 55 28.408	ЮВ:2,5	177
2-3	59 02.663 E 55 28.408 59 02.584 E 55 28.433	ЮВ:22,5	148
3-4	59 02.584 E 55 28.433 59 02.556 E 55 28.466	ЮВ:40	60
4-5	59 02.556 E 55 28.466 59 02.563 E 55 28.507	СВ:50	42
5-6	59 02.563 E 55 28.507 59 02. 615 E 55 28.525	СЗ:17,5	95
6-7	59 02. 615 E 55 28.525 59 02.652 E 55 28. 564	СВ:25,5	78
7-8	59 02.652 E 55 28. 564 59 02.666 E 55 28.687	СВ:56,5	121
8-9	59 02.666 E 55 28.687 59 02.754 E 55 28.706	СЗ:14	163
9-1	59 02.754 E 55 28.706 59 02.753 E 55 28.471	ЮЗ:77,5	224

Условные обозначения: Граница участка  Пробная площадь \_\_\_\_\_  
Исполнитель работ по проведению лесопатологического обследования:

Должность ИП Тудвасев Михаил Аркадьевич

Ф.И.О. Тудвасев М.А. Подпись 

Дата составления документа 24.09.2017 Телефон 8(952)317 37 24

И	Пло-	Состав	Подрост	по:я	Вы-	Эле-	Воз-	Ди:	Кл:	Гр:	Бо:	Тип	Полн:	Запас	сырораст.	Кл:	Запас	на	выделе,	дес.МЗ			
в-	шадь	лесок	покров	поч:	со-	мент:	ас:	уп:	ота:	леса,	дес. МЗ	ас:	ре-	еди-	захламлел.	Хозяйственные							
иде-					гра	со-	ам:	па:	ни:	леса			су-	ре-	ни-	Хозяйственные							
ла	га	ости	выдела.	Опмет:	ле-								су-	ре-	ни-	Хозяйственные							
		ка	о	порослевом	У:	я-	са	ст:	та	ег:	во:	те:	а	пл:	по:	то:	стой:	дин:	нае:				
		происк.	Наимен.	каг:	ру-					эр:	ар:	тлу	оша:	1	на:	сос:	ва:		дер.	общий:	лик-		
		ег.	незалес.	земель:	С:	са-				р:	ас:	аст:	дей:		тав:	рн:	(ста:						
		Хар.	лесных	культур:						та:	га:	выдел:	ляд-	ос:	ро-			ест:					
		Кадастров.	оценка									ний:			шкм:	ти:	го:						
1	2	3	4:	5	6	7	8	9:	10:	11:	12:	13	14	15	16	17	18:	19	20	21	22	23	24

1	10,0	5ЕЗП25+ОС	1	20	Е	65	20	20	4	3	2	ЕХ	0,7	25	250	125	1						
					П	20	20					С2				75	2						
					Б	21	22									50	2						

подрост: 7ЕЗП (25) 1,5 м, 2,0 тыс.шт/га, благонадежный

2	5,7	6ОС1Е2ЕП	1	20	ОС	55	20	22	6	4	2	ЕХ	0,7	21	120	72	3						
					Б	21	22					С2				12	2						
					Е	65	20	20								24	1						
					П	20	20									12	1						

подрост: 7ЕЗП (25) 2,0 м, 2,5 тыс.шт/га, благонадежный  
подлесок: МЛ Р Ж средний повреждение болезнй леса, осина, средняя поврежденность, ложный трутовик малолесный фонд

3	1,8	сенокос																					

суходольный, среднего качества, чистый, урожайность 0,6 т/га, фонд админ.района

4	3,1	7ЕЗП1С+ОС	1	13	Е	45	13	14	3	2	3	ЕХ	0,7	13	40	28							
					П							С2				8							
					С											8							
					Е											4							

естеств.зараст.

5	,5	вырубка- 95 г. пней 300 шт/га																					


подрост: 8ЕЗП (15) 1,0 м, 1,5 тыс.шт/га, благонадежный  
подлесок: МЛ Р ШИ густой

6	25,0	4ЕЗП2Е1С1ОС	1	21	Е	65	20	20	4	3	2	ЕХ	0,6	23	575	230	1						
					П	20	20					С2				115	1						
					Е	100	23	26								115	1						
					С	70	21	24								58	1						
					ОС	55	20	22								57	3						

подрост: 7ЕЗП (25) 2,0 м, 2,0 тыс.шт/га, благонадежный  
подлесок: МЛ средний в выделе волока

7	25,0	2ЕЛ2Е1П1С1ОС1Б	1	21	Е	120	22	28	6	4	3	ЕХ	0,6	23	575	115	1						
					П							С2				115	3						

+ОЛС рубка сохр.пл



**Утверждаю:**

Директор ГКУ Юсьвинское лесничество

(должность)

Б.А. Салахутдинов

(фамилия, имя, отчество)

(подпись) М.П.

**Акт N ОЗЛ/1/13** от 01 октября 2017 года

(число, месяц, год)

об изменении документированной информации государственного  
лесного реестра

Настоящий акт составлен в том, что Государственным казенным учреждением

**«Юсьвинское лесничество»**

(наименование органа государственной власти в области лесных отношений,

**инженером по ОЗЛ Буланковой Светланой Викторовной**

должность, Ф.И.О. лица, осуществившего внесение документированной информации в государственный лесной реестр)

в государственный лесной реестр внесена документированная информация на основании следующих документов:

Приложение:

1. Первичные документы лесопоталогического обследования на территории Купросского участкового лесничества по ГОСУДАРСТВЕННОМУ КОНТРАКТУ ОТ «31» мая 2017 г.

**№ 0156200002517000016-0155980-01** по следующим кварталам :

Кв 52 выдел 1 площадью 10,0 га;

Колхоз «Россия»;

Кв 1 выдел 17 площадью 1,1 га;

Колхоз «Красная Звезда»;

Кв 16 выдел 7 площадью 2,5 га;

Акт составил:  
Инженер ОЗЛ

(подпись)

С.В.Буланкова