

УТВЕРЖДАЮ:
приказом Министерства
природных ресурсов,
лесного хозяйства и экологии
Пермского края
от 08.02.2017 № СЭД-30-01-02-134

Акт
лесопатологического обследования № 1233

лесных насаждений Закамского лесничества (лесопарка)
Пермского края (субъект Российской Федерации)

Способ лесопатологического обследования: 1. Визуальный
2. Инструментальный

Место проведения

Участковое лесничество	Урочище (дача)	Квартал (кварталы)	Выдел (выделы)	Площадь, га
Чермозское (Ильинское)		1	19	15,70

Лесопатологическое обследование проведено на общей площади 15,70 га.

2. Инструментальное обследование лесного участка.*

2.1. Фактическая таксационная характеристика лесного насаждения соответствует таксационному описанию. Причины несоответствия:

Ведомость лесных участков с выявленными несоответствиями таксационным описаниям приведена в приложении 1 к Акту.

2.2. Состояние насаждений: **с нарушенной устойчивостью**
с утраченной устойчивостью

причины повреждения:

Ветровал, губка корневая, короед-типограф, ложный осиновый трутовик.

Заселено (отработано) стволовыми вредителями:

Вид вредителя	Порода	Встречаемость (% заселенных деревьев)	Степень заселения лесного насаждения (слабая, средняя, сильная)
Короед-типограф	Е, П	5	

Повреждено огнем:

Вид пожара	Порода	Состояние корневых лап		Состояние корневой шейки		Подсушивание луба	
		процент поврежденных огнём корней	процент деревьев с данным повреждением	ожог корневой шейки по окружности (1/4; 2/4; 3/4; более 3/4)	процент деревьев с данным повреждением	по окружности (1/4; 2/4; 3/4; более 3/4)	процент деревьев с данным повреждением

Поражено болезнями:

Вид болезни	Порода	Встречаемость (% поражённых деревьев)	Степень порожения лесного насаждения (слабая, средняя, сильная)
Корневая губка	Е, П	12	слабая
Лжный осиновый трутовик	Ос	3	

2.3. Выборке подлежит 20% деревьев,

в том числе:

ослабленных _____ % (причины назначения) _____ ;

сильно ослабленных _____ % (причины назначения) _____ ;

усыхающих 7% (причины назначения) Губка корневая, короед-типограф, ложный осиновый трутовик. _____ ;

свежего сухостоя 7% ,
 в том числе: свежего ветровала 4% ;
 свежего бурелома _____ %;
 старого сухостоя 6% ,
 в том числе: старого ветровала 2% ;
 старого бурелома _____ %;
 аварийных _____ %.

2.4. Полнота лесного насаждения после уборки деревьев, подлежащих рубке, составит 0,6 .
 Критическая полнота для данной категории лесных насаждений составляет 0,5 .

ЗАКЛЮЧЕНИЕ

С целью предотвращения негативных процессов или снижения ущерба от их воздействия назначено:

Участковое лесничество	Урочище (дача)	Квартал	Выдел	Площадь выдела, га	Вид мероприятия	Площадь мероприятия, га	Порода	Запас на выделе, куб. м	Крайние сроки проведения
Чермозское (Ильинское)		1	19	15,7	ВСП	15,7	Е, П, Ос, Б	1036	2018

Ведомость перечета деревьев, назначенных в рубку, и абрис лесного участка прилагаются (приложение 2 и 3 к Акту).

Меры по обеспечению возобновления:

Мероприятия, необходимые для предупреждения повреждения или поражения смежных насаждений: соблюдение пункта 41 приказа Минприроды России от 12.09.2016 г. № 470

Сведения для расчета степени повреждения:

год образования старого сухостоя 2015 ;

основная причина повреждения древесины Губка корневая.

Дата проведения обследований 07.08.2017 .

Исполнитель работ по проведению лесопатологического обследования:

Должность Директор ООО "ЛЕСИНВЕСТПРОЕКТ"

Ф.И.О. Колобов О.В.

Подпись 

Телефон 8-987-629-62-26

* Раздел включается в акт в случае проведения лесопатологического обследования инструментальным способом.

Ведомость перечета деревьев, назначенных в рубку

ВРЕМЕННАЯ ПРОБНАЯ ПЛОЩАДЬ №

Субъект Российской Федерации Пермский край
Лесничество (лесопарк) Закамское
Участковое лесничество Чермозское (Ильинское)
Урочище (дача) _____
Квартал 1 . Выдел 19 . Площадь 15,7 га.
Номер очага вредных организмов _____ . Размер пробной площади 1,34 га.
Таксационная характеристика:
тип леса Ек / С2 ; состав 4Е2ПЗОс1Б ; возраст 70 ; бонитет 2
полнота 0,8 ; запас на га 330 ; возобновление 6Е4П (25) 2,5 м ,6,0 т.шт./га
Время и причина ослабления лесного насаждения:
Ветровал, губка корневая, короед-типограф, ложный осиновый трутовик.

Тип очага вредных организмов: эпизодический, хронический (подчеркнуть).

Фаза развития очага вредных организмов: начальная, нарастания численности, собственно вспышка, кризис (подчеркнуть).

Состояние лесного насаждения, намечаемые мероприятия: СКС- 2,8
Насаждение с нарушенной устойчивостью. Рекомендуется произвести санитарно-оздоровительные мероприятия в виде выборочной санитарной рубки.



Исполнитель работ по проведению лесопатологического обследования:

Должность Директор ООО "ЛЕСИНВЕСТПРОЕКТ"

Ф.И.О. Колобов О.В. Подпись 


Дата составления документа 07.08.2017 Телефон 8-987-629-62-26

Номера точек	Координаты	Румбы линий	Длина, м
1-2	N 58 40.638 E 055 43.401	Сз 30	108
2-3	N 58 40.689 E 055 43.339	СЗ 1	302
3-4	N 58 40.843 E 055 43.326	СВ 80	78
4-5	N 58 40.853 E 055 43.407	СВ 32	84
5-6	N 58 40.884 E 055 43.441	ЮВ 74	110
6-7	N 58 40.874 E 055 43.565	ЮЗ 15	70
7-8	N 58 40.833 E 055 43.545	ЮЗ 61	90
8-9	N 58 40.813 E 055 43.403	СЗ 71	42
9-10	N 58 40.793 E 055 43.381	ЮЗ 43	51
10-11	N 58 40.722 E 055 43.380	ЮЗ 4	151
11-12	N 58 40.689 E 055 43.452	ЮВ 42	111
12-13	N 58 40.638 E 055 44.065	ЮВ 81	596
13-14	N 58 40.699 E 055 44.101	СВ 19	115
14-15	N 58 40.679 E 055 44.274	ЮВ 79	164
15-16	N 58 40.647 E 055 44.288	ЮВ 17	80
16-17	N 58 40.598 E 055 44.456	ЮВ 63	183
17-18	N 58 40.593 E 055 44.395	ЮЗ 49	56
18-19	N 58 40.586 E 055 44.267	СЗ 84	157
19-20	N 58 40.627 E 055 44.185	СЗ 35	87
20-21	N 58 40.620 E 055 44.112	СЗ 87	95
21-22	N 58 40.610 E 055 44.061	ЮЗ 57	88
22-23	N 58 40.578 E 055 43.018	ЮЗ 27	57
23-1	N 58 40.638 E 055 43.401	СЗ 78	602

Условные обозначения:  эксплуатационная площадь,  пробная площадь.

Исполнитель работ по проведению лесопатологического обследования:

Должность: директор ООО «ЛЕСИНВЕСТПРОЕКТ»

Ф.И.О. Колобов О.В. Подпись 

Дата составления документа 07.08.2017г телефон 8-987-629-62-26

