

УТВЕРЖДЕН:  
приказом Министерства  
природных ресурсов,  
лесного хозяйства и экологии  
Пермского края  
от 30.01.2017 № СЭД-30-01-02- 81

**Акт**  
**лесопатологического обследования № 1173**

лесных насаждений Соликамского лесничества (лесопарка)  
Пермского края  
(субъект Российской Федерации)

Способ лесопатологического обследования: 1. Визуальный   
2. Инструментальный

**Место проведения**

Участковое лесничество	Урочище (дача)	Квартал (кварталы)	Выдел (выделы)	Площадь, га
Пармское (Пармское)		175	25	10,5

Лесопатологическое обследование проведено на общей площади 10,5 га.

## 2. Инструментальное обследование лесного участка.\*

2.1. Фактическая таксационная характеристика лесного насаждения соответствует (не соответствует) (нужное подчеркнуть) таксационному описанию. Причины несоответствия: категория защитности нерестоохранные полосы лесов, ОЗУ: водоохранная зона

Ведомость лесных участков с выявленными несоответствиями таксационным описаниям приведена в приложении 1 к Акту.

2.2. Состояние насаждений: с нарушенной устойчивостью   
с утраченной устойчивостью

причины повреждения:

губка корневая, короед-типограф, трутовик настоящий

Заселено (отработано) стволовыми вредителями:

Вид вредителя	Порода	Встречаемость (% заселённых деревьев)	Степень заселения лесного насаждения (слабая, средняя, сильная)
короед-типограф	Е	16 (5)	слабая

Повреждено огнём:

Вид пожара	Порода	Состояние корневых лап		Состояние корневой шейки		Подсушивание луба	
		процент повреждённых огнём корней	процент деревьев с данным повреждением	ожог корневой шейки по окружности (1/4; 2/4; 3/4; более 3/4)	процент деревьев с данным повреждением	по окружности (1/4; 2/4; 3/4; более 3/4)	процент деревьев с данным повреждением

Поражено болезнями:

Вид болезни	Порода	Встречаемость (% поражённых деревьев)	Степень поражения лесного насаждения (слабая, средняя, сильная)
губка корневая	Е, П	24	средняя
трутовик настоящий	Б	9	

2.3. Выборке подлежит 33 % деревьев,

в том числе:

ослабленных \_\_\_\_\_ % (причины назначения) \_\_\_\_\_ ;

сильно ослабленных \_\_\_\_\_ % (причины назначения) \_\_\_\_\_ ;

усыхающих 12 % (причины назначения) Губка корневая, короед-типограф ;

свежего сухостоя 11 %,

в том числе: свежего ветровала 2 %;

свежего бурелома \_\_\_\_\_ %;

старого сухостоя 10 %;

в том числе: старого ветровала 3 %;

старого бурелома \_\_\_\_\_ %;

аварийных \_\_\_\_\_ %.

2.4. Полнота лесного насаждения после уборки деревьев, подлежащих рубке, составит 0,4.  
Критическая полнота для данной категории лесных насаждений составляет не лимитируется.

### ЗАКЛЮЧЕНИЕ

С целью предотвращения негативных процессов или снижения ущерба от их воздействия назначено:

Участковое лесничество	Урочище (дача)	Квартал	Выдел	Площадь выдела, га	Вид мероприятия	Площадь мероприятия, га	Порода	Запас на выдел, куб. м	Крайние сроки проведения
Пармское (Пармское)		175	25	10,5	ВСП	10,5	Е, П, Б	901	2018 г.

Ведомость перечета деревьев, назначенных в рубку, и абрис лесного участка прилагаются (приложение 2 и 3 к Акту).

Меры по обеспечению возобновления:  
сохранение подроста при проведении рубки.

Мероприятия, необходимые для предупреждения повреждения или поражения смежных насаждений:  
соблюдение пункта 41 приказа Минприроды России от 12.09.2016 г. № 470.

Сведения для расчёта степени повреждения:

год образования старого сухостоя 2016 ;

основная причина повреждения древесины Губка корневая.

Дата проведения обследований 17.08.2017 г.

Исполнитель работ по проведению лесопатологического обследования:

Должность начальник отдела ЗЛ и ГЛПМ филиала ФБУ "Рослесозащита" - "ЦЗЛ Пермского края"

Ф.И.О. Бурдин И.В.

Подпись 

\* Раздел включается в акт в случае проведения лесопатологического обследования инструментальным способом.

## Ведомость лесных участков с выявленными несоответствиями таксационным описаниям

Номер выдела	Площадь выдела, га	Целевое назначение лесов	Категория защитных лесов	Номер лесопатологического выдела	Площадь лесопатологического выдела, га	Таксационная характеристика									
						состав	порода	возраст, лет	средняя высота, м	средний диаметр, см	тип леса	тип условий местопрорастания	полнота	бонитет	
5	25	10,5	защитные	нерестоохранн ые полосы лесов			6	Е	130	24	28	ЕЧ	В3	0,6	3
							1	П	90	20	22				
							3	Б	90	22	24				
5	25	10,5	защитные	нерестоохранн ые полосы лесов. ОЗУ: водоохранная зона			6	Е	130	24	28	ЕЧ	В3	0,6	3
							1	П	90	20	22				
							3	Б	90	22	24				

е описания

характеристика лесного насаждения

от по проведению лесопатологического обследования:

альник отдела ЗЛ и ГЛПМ филиала ФБУ "Рослесозащита" - "ЦЗЛ Пермского края"

Бурдин И.В.

Подпись



**Ведомость перечета деревьев назначенных в рубку**

ВРЕМЕННАЯ ПРОБНАЯ ПЛОЩАДЬ № 1

Субъект Российской Федерации Пермский край .  
Лесничество (лесопарк) Соликамское .  
Участковое лесничество Пармское (Пармское) .  
Урочище (лесная дача) \_\_\_\_\_ .  
Квартал 175 ; Выдел 25 ; Площадь 10,5 га.  
Номер очага вредных организмов \_\_\_\_\_ .  
Размер пробной площади 0,88 га.  
Таксационная характеристика:  
тип леса ЕЧ / ВЗ ; состав 6Е1ПЗБ ; возраст 130 ;  
бонитет 3 ; полнота 0,6 ;  
запас на га. 260 ; возобновление 7ЕЗП (25) 1,5 м., 1,5 т.шт./га.

Время и причина ослабления лесного насаждения :  
губка корневая, короед-типограф, трутовик настоящий.


Тип очага вредных организмов: эпизодический, хронический (подчеркнуть).

Фаза развития очага вредных организмов: начальная, нарастания численности, собственно вспышка, кризис (подчеркнуть).

Состояние лесного насаждения, намечаемые мероприятия:  
СКС 3,12. выборочная санитарная рубка.

Исполнитель работ по проведению лесопатологических обследований:  
Должность: начальник отдела ЗЛ и ГЛПМ филиала ФБУ "Рослесозащита"- "ЦЗЛ Пермского края"

ФИО Бурдин И.В.

Подпись 

Дата составления документа 17.08.2016 г.

Телефон 8 (342) 2808599

## ВЕДОМОСТЬ ПЕРЕЧЕТА ДЕРЕВЬЕВ

Порода: П

Ступени толщины, см	Количество деревьев по категориям состояния, шт.																Всего деревьев по ступеням	
	I	II	III	IV		V		VI			ветровал, бурелом			аварийные деревья			шт.	в т.ч. подлежат рубке, %
				НЗ	З	НЗ	З	НЗ	З	О	НЗ	З	О	НЗ	З	О		
1	2	3	4	5	6	7	8	9	10	11	12	13	14	15	16	17	18	19
8																	0	#ДЕЛ/0!
12																	0	#ДЕЛ/0!
16		1															1	0
20		4															4	0
24		3	2		3		1			1			2				12	58
28		2	3		2					1			1				9	44
32		2	2														4	0
36		2															2	0
40		3															3	0
44																	0	#ДЕЛ/0!
48																	0	#ДЕЛ/0!
52																	0	#ДЕЛ/0!
56																	0	#ДЕЛ/0!
60																	0	#ДЕЛ/0!
64																	0	#ДЕЛ/0!
68																	0	#ДЕЛ/0!
72																	0	#ДЕЛ/0!
Итого, кол. дер.	0	17	7	0	5	0	1	0	0	2	0	0	3	0	0	0	35	31
Итого, %	0	49	20	0	14	0	3	0	0	6	0	0	9	0	0	0		

Порода: Е

Ступени толщины, см	Количество деревьев по категориям состояния, шт.																Всего деревьев по ступеням	
	I	II	III	IV		V		VI			ветровал, бурелом			аварийные деревья			шт.	в т.ч. подлежат рубке, %
				НЗ	З	НЗ	З	НЗ	З	О	НЗ	З	О	НЗ	З	О		
1	2	3	4	5	6	7	8	9	10	11	12	13	14	15	16	17	18	19
8																	0	#ДЕЛ/0!
12																	0	#ДЕЛ/0!
16		14															14	0
20		11															11	0
24		9	7							3			3				22	27
28		8	4		6		3			3			3				27	56
32		9	7		8		3			3			2				32	50
36		11	6		5		2										24	29
40		4	8		4		2										18	33
44		2															2	0
48																	0	#ДЕЛ/0!
52																	0	#ДЕЛ/0!
56																	0	#ДЕЛ/0!
60																	0	#ДЕЛ/0!
64																	0	#ДЕЛ/0!
68																	0	#ДЕЛ/0!
72																	0	#ДЕЛ/0!
Итого, кол. дер.	0	68	32	0	23	0	10	0	0	9	0	0	8	0	0	0	150	33
Итого, %	0	45	21	0	15	0	7	0	0	6	0	0	5	0	0	0		

Порода: Б

Ступени толщины, см	Количество деревьев по категориям состояния, шт.																Всего деревьев по ступеням	
	I	II	III	IV		V		VI			ветровал, бурелом			аварийные деревья			шт.	в т.ч. подлежат рубке, %
				НЗ	З	НЗ	З	НЗ	З	О	НЗ	З	О	НЗ	З	О		
1	2	3	4	5	6	7	8	9	10	11	12	13	14	15	16	17	18	19
8																	0	#ДЕЛ/0!
12																	0	#ДЕЛ/0!
16		8															8	0
20		14						4									18	22
24		7	3			2		1			2						15	33
28		7	4			4		2			1						18	39
32		6	3			3		2			1						15	40
36		6	4			2		1									13	23
40		3	2					1									6	17
44																	0	#ДЕЛ/0!
48																	0	#ДЕЛ/0!
52																	0	#ДЕЛ/0!
56																	0	#ДЕЛ/0!
60																	0	#ДЕЛ/0!
64																	0	#ДЕЛ/0!
68																	0	#ДЕЛ/0!
72																	0	#ДЕЛ/0!
Итого, кол. дер.	0	51	16	0	0	11	0	11	0	0	4	0	0	0	0	0	93	28
Итого, %	0	55	17	0	0	12	0	12	0	0	4	0	0	0	0	0		

Примечание: НЗ - незаселенное, З - заселенное, О - отработанное вредителями.





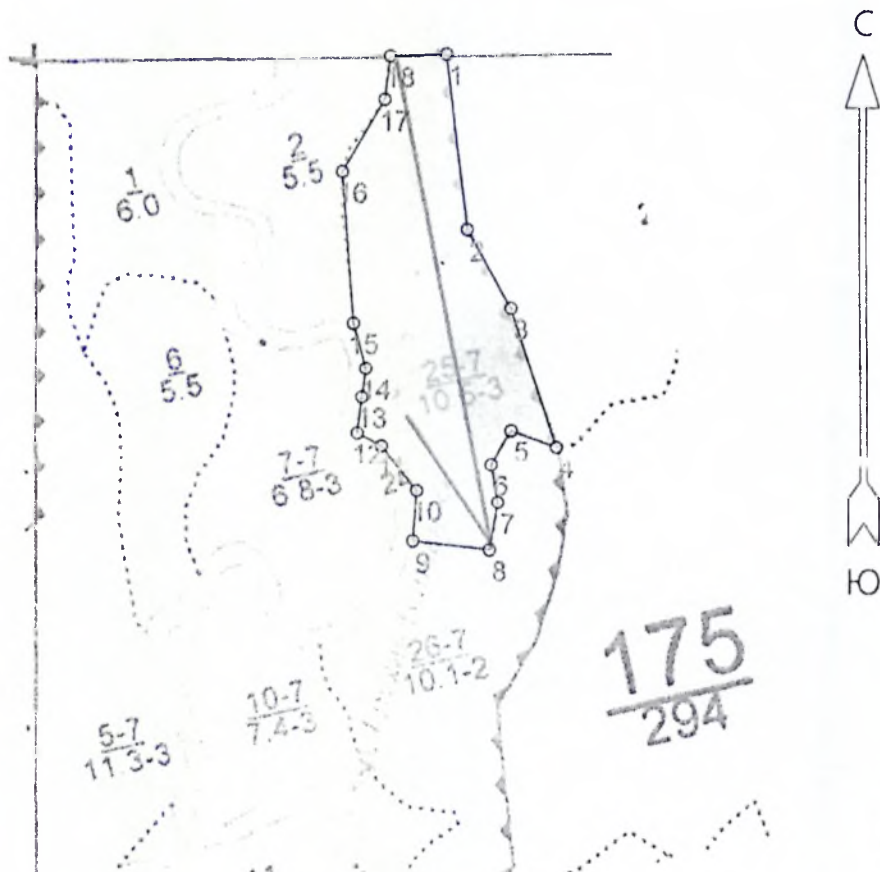
	16	0	2,66	0	0	0	0	0	0	0	0	0	0	0	0	0	0	
	20	0	3,74	0	0	0	0	0	0	0	0	0	0	0	0	0	0	
	24	0	4,86	3,78	0	0	0	0	0	1,62	0	0	1,62	0	0	0		
	28	0	6,096	3,048	0	4,572	0	2,286	0	0	2,286	0	0	2,286	0	0	0	
	32	0	9,81	7,63	0	8,72	0	3,27	0	0	3,27	0	0	1,09	0	0	0	
	36	0	15,95	8,7	0	7,25	0	2,9	0	0	0	0	0	0	0	0	0	
	40	0	7,36	14,72	0	7,36	0	3,68	0	0	0	0	0	0	0	0	0	
	44	0	4,56	0	0	0	0	0	0	0	0	0	0	0	0	0	0	
	48	0	0	0	0	0	0	0	0	0	0	0	0	0	0	0	0	
	52	0	0	0	0	0	0	0	0	0	0	0	0	0	0	0	0	
	56	0	0	0	0	0	0	0	0	0	0	0	0	0	0	0	0	
	60	0	0	0	0	0	0	0	0	0	0	0	0	0	0	0	0	
	64	0	0	0	0	0	0	0	0	0	0	0	0	0	0	0	0	
	68	0	0	0	0	0	0	0	0	0	0	0	0	0	0	0	0	
	72	0	0	0	0	0	0	0	0	0	0	0	0	0	0	0	0	
<b>ИТОГО:</b>		0,0	55,0	37,9	0,0	27,9	0,0	12,1	0,0	0,0	7,2	0,0	0,0	5,0	0,0	0,0	0,0	145,1
<b>ИТОГО и %</b>		0%	38%	26%	0%	19%	0%	8%	0%	0%	5%	0%	0%	3%	0%	0%	0%	100%
<b>СКС</b>	<b>3,15</b>																	

порода	Б	I	II	III	IV		V		VI			Ветровал, бурелом			Аварийные деревья				
					НЗ	З	НЗ	З	НЗ	З	О	НЗ	З	О	НЗ	З	О		
3 разряд																			
0,03	8	0	0	0	0	0	0	0	0	0	0	0	0	0	0	0	0	0	
0,08	12	0	0	0	0	0	0	0	0	0	0	0	0	0	0	0	0	0	
0,17	16	0	8	0	0	0	0	0	0	0	0	0	0	0	0	0	0	0	
0,29	20	0	14	0	0	0	0	0	4	0	0	1	0	0	0	0	0	0	
0,43	24	0	7	3	0	0	2	0	1	0	0	2	0	0	0	0	0	0	
0,62	28	0	7	4	0	0	4	0	2	0	0	3	0	0	0	0	0	0	
0,84	32	0	6	3	0	0	3	0	2	0	0	1	0	0	0	0	0	0	
1,1	36	0	6	4	0	0	2	0	1	0	0	0	0	0	0	0	0	0	
1,41	40	0	3	2	0	0	0	0	1	0	0	0	0	0	0	0	0	0	
1,74	44	0	0	0	0	0	0	0	0	0	0	0	0	0	0	0	0	0	
2,18	48	0	0	0	0	0	0	0	0	0	0	0	0	0	0	0	0	0	
2,65	52	0	0	0	0	0	0	0	0	0	0	0	0	0	0	0	0	0	
3,18	56	0	0	0	0	0	0	0	0	0	0	0	0	0	0	0	0	0	
3,65	60	0	0	0	0	0	0	0	0	0	0	0	0	0	0	0	0	0	
4,209	64	0	0	0	0	0	0	0	0	0	0	0	0	0	0	0	0	0	
4,816	68	0	0	0	0	0	0	0	0	0	0	0	0	0	0	0	0	0	
5,435	72	0	0	0	0	0	0	0	0	0	0	0	0	0	0	0	0	0	
<b>ИТОГО В ШТ</b>		0	51	16	0	0	11	0	11	0	0		0	0	0	0	0	0	<b>ИТОГО 89</b>
	8	0	0	0	0	0	0	0	0	0	0	0	0	0	0	0	0	0	
	12	0	0	0	0	0	0	0	0	0	0	0	0	0	0	0	0	0	
	16	0	1,36	0	0	0	0	0	0	0	0	0	0	0	0	0	0	0	
	20	0	4,06	0	0	0	0	0	1,16	0	0	0,29	0	0	0	0	0	0	
	24	0	3,01	1,29	0	0	0,86	0	0,43	0	0	0,86	0	0	0	0	0	0	
	28	0	4,34	2,48	0	0	2,48	0	1,24	0	0	1,86	0	0	0	0	0	0	
	32	0	5,04	2,52	0	0	2,52	0	1,68	0	0	0,84	0	0	0	0	0	0	
	36	0	6,6	4,4	0	0	2,2	0	1,1	0	0	0	0	0	0	0	0	0	
	40	0	4,23	2,82	0	0	0	0	1,41	0	0	0	0	0	0	0	0	0	
	44	0	0	0	0	0	0	0	0	0	0	0	0	0	0	0	0	0	
	48	0	0	0	0	0	0	0	0	0	0	0	0	0	0	0	0	0	
	52	0	0	0	0	0	0	0	0	0	0	0	0	0	0	0	0	0	
	56	0	0	0	0	0	0	0	0	0	0	0	0	0	0	0	0	0	
	60	0	0	0	0	0	0	0	0	0	0	0	0	0	0	0	0	0	
	64	0	0	0	0	0	0	0	0	0	0	0	0	0	0	0	0	0	
	68	0	0	0	0	0	0	0	0	0	0	0	0	0	0	0	0	0	
	72	0	0	0	0	0	0	0	0	0	0	0	0	0	0	0	0	0	<b>ИТОГО</b>
<b>ИТОГО:</b>		0,0	28,6	13,5	0,0	0,0	8,1	0,0	7,0	0,0	0,0	3,9	0,0	0,0	0,0	0,0	0,0	0,0	<b>61,1</b>
<b>ИТОГО и %</b>		0%	47%	22%	0%	0%	13%	0%	12%	0%	0%	6%	0%	0%	0%	0%	0%	0%	<b>101%</b>
<b>СКС</b>	<b>3,15</b>																		

Общий объем на ВПП 229,2 куб.м.

**Абрис участка**  
**Кв.175 выд. 25 пл. 10,5 га ГКУ «Соликамское лесничество»**  
**Пармское участковое лесничество**

М 1:10 000



№ выдела	Ленты (круговой площадки) перечета				
	№ ленты (площадки)	длина, м	ширина, м	радиус, м	площадь, га
25	1	880	10		0,88

Номера точек	Координаты	Румбы линий	Длина, м
1-2	N 59 41.852 E 057 33.700	ЮВ 7	232
2-3	N 59 41.745 E 057 33.680	ЮВ 29	118
3-4	N 59 41.668 E 057 33.712	ЮВ 18	196
4-5	N 59 41.564 E 057 33.731	СЗ 69	64
5-6	N 59 41.585 E 057 33.679	ЮЗ 30	53
6-7	N 59 41.568 E 057 33.645	ЮВ 10	52
7-8	N 59 41.547 E 057 33.635	ЮЗ 10	63
8-9	N 59 41.514 E 057 33.618	СЗ 83	103
9-10	N 59 41.523 E 057 33.504	СВ 4	67
10-11	N 59 41.556 E 057 33.524	СЗ 38	77
11-12	N 59 41.577 E 057 33.512	СЗ 62	36
12-13	N 59 41.594 E 057 33.495	СВ 7	49
13-14	N 59 41.605 E 057 33.464	СВ 8	38

14-15	N 59 41.648 E 057 33.494	C3 15	63
15-16	N 59 41.677 E 057 33.494	C3 4	200
16-17	N 59 41.811 E 057 33.535	CB 31	110
17-18	N 59 41.831 E 057 33.604	CB 7	58
18-1	N 59 41.863 E 057 33.628	CB 88	75

Условные обозначения:  граница участка, \_\_\_\_\_ пробная площадь

Исполнитель работ по проведению лесопатологического обследования:

Должность начальник отдела ЗЛ и ГЛПМ филиала ФБУ "Рослесозащита" - "ЦЗЛ пермского края"


Ф.И.О. Бурдин И.В. Подпись 

Дата составления документа 17.08.2017 г. Телефон 8 (342) 280-85-99



Утверждаю:

Директор  
ГКУ «Соликамское лесничество»  
Гилев Д.Г.



(подпись)  
М.П.

Акт N 1 от 16 января 2018 года

об изменении документированной информации государственного  
лесного реестра по ООО «Форест Пром»

Настоящий акт составлен в том, что и.о.инженера ОЗЛ  
ГКУ «Соликамского лесничества» Вихаревой Н.И.  
в государственном лесном реестре изменена документированная информация на  
основании следующих документов:

1. Акт лесопатологического обследования на 9-и листах.
2. Ведомость лесных участков с выявленными несоответствиями таксационным описаниям на 3-х листах.
3. Ведомость перечета деревьев на 9-и листах.
4. Таблица объемов на 6-и листах.
5. Акт приемки работ по лесопатологическому обследованию на 3-х листах.
6. Схема лесного участка на 3-х листах.

Акт составил:

  
\_\_\_\_\_  
(подпись)