

Приложение №2  
к Приказу Минприроды России  
от 16.09.2016 года № 480

УТВЕРЖДАЮ:

И.о. заместителя Министра  
лесного, охотничьего  
хозяйства и природопользования  
Пензенской области  
Лебедев В.Ю.

Дата 18.10.17

Акт  
лесопатологического обследования № 556

лесных насаждений Шемьшейского лесничества Пензенской области

Способ лесопатологического обследования:

1. Визуальный



2. Инструментальный



Место проведения

Участковое лесничество	Урочище (дача)	Квартал (кварталы)	Выдел (выделы)	Площадь, га
Узинское - Чиндяское	Чиндяский	44	8	10
		44	17	4,6
		44	21	1,9
		45	27	4,1
		14	2	1,5
		16	3	11,5
		16	5	6,1
		48	2	0,3

Лесопатологическое обследование проведено на общей площади 35,2 га.

Дата проведения обследования 05.09.17

# 1. Визуальное лесопатологическое обследование

Наземное



Дистанционное



1. На площади 9,3 га фактическая таксационная характеристика лесного насаждения соответствует (не соответствует) таксационному описанию (нужное подчеркнуть). Причины несоответствия - нет

Список участков с выявленными несоответствиями приведён в приложении № 1 к настоящему Акту

2. Лесные насаждения с нарушенной и утраченной устойчивостью выявлены на площади 0,0 га:

Участковое лесничество	Урочище (дача)	Площадь, га		Причина ослабления (гибели)
		с нарушенной устойчивостью	с утраченной устойчивостью	
Узинское-Чиндяское	Чиндяский	0	0	нет
Итого		0	0	

Состояние обследованных лесных насаждений приведено в приложениях №№ 1.1-1.4 к Акту в зав

3. В обследованных лесных участках прогнозируется:

Прогноз	Площадь, га
Ослабление лесных насаждений	9,3
Усыхание лесных насаждений различной степени	0
Развитие очагов вредных организмов	9,3

4. Обнаружено загрязнение лесного участка от

промышленными



бытовыми



Вид загрязнения	Размеры загрязнения			Объём, кубм	Площадь загрязнения, га
	длина, м	ширина, м	высота, м		

## ЗАКЛЮЧЕНИЕ

Оценка текущего санитарного и лесопатологического состояния лесных насаждений:

Состояние насаждения с нарушенной устойчивостью, проведение санитарнооздоровительных мероприятий не требуется.

Исполнитель работ по проведению лесопатологических обследований:

Должность

Исполнитель контракта (по доверенности)

ФИО А.А.Макаренко

Подпись



Дата составления документа 05.09.17

Телефон: 8-902-204-83-82

**1. Визуальное лесопатологическое обследование**

Наземное

Дистанционное

1. На площади 2,9 га фактическая таксационная характеристика лесного насаждения соответствует (не соответствует) таксационному описанию (нужное подчеркнуть). Причины несоответствия - нет

Список участков с выявленными несоответствиями приведён в приложении № 1 к настоящему Акту

2. Лесные насаждения с нарушенной и утраченной устойчивостью выявлены на площади 0,0 га:

Участковое лесничество	Урочище (дача)	Площадь, га		Причина ослабления (гибели)
		с нарушенной устойчивостью	с утраченной устойчивостью	
Узинское-Чиндяское	Чиндяский	0	0	нет
Итого		0	0	нет

Состояние обследованных лесных насаждений приведено в приложениях №№ 1.1-1.4 к Акту в зав

3. В обследованных лесных участках прогнозируется:

Прогноз	Площадь, га
Ослабление лесных насаждений	2,9
Усыхание лесных насаждений различной степени	0
Развитие очагов вредных организмов	2,9

4. Обнаружено загрязнение лесного участка  промышленными  бытовыми

Вид загрязнения	Размеры загрязнения			Объём, кубм	Площадь загрязнения, га
	длина, м	ширина, м	высота, м		

**ЗАКЛЮЧЕНИЕ**

Оценка текущего санитарного и лесопатологического состояния лесных насаждений:

**Состояние насаждения с нарушенной устойчивостью, проведение санитарнооздоровительных мероприятий не требуется.**

Исполнитель работ по проведению лесопатологических обследований:

Должность Исполнитель контракта (по доверенности)

ФИО А.А.Макаренко

Подпись 

Дата составления документа 05.09.17

Телефон: 8-902-204-83-82

# 1. Визуальное лесопатологическое обследование

Наземное



Дистанционное



1. На площади 1,5 га фактическая таксационная характеристика лесного насаждения соответствует (не соответствует) таксационному описанию (нужное подчеркнуть). Причины несоответствия - нет

Список участков с выявленными несоответствиями приведён в приложении № 1 к настоящему Акту

2. Лесные насаждения с нарушенной и утраченной устойчивостью выявлены на площади 0,0 га:

Участковое лесничество	Урочище (дача)	Площадь, га		Причина ослабления (гибели)
		с нарушенной устойчивостью	с утраченной устойчивостью	
Узинское-Чиндяское	Чиндяский	0	0	нет
Итого		0	0	нет

Состояние обследованных лесных насаждений приведено в приложениях №№ 1.1-1.4 к Акту в зав

3. В обследованных лесных участках прогнозируется:

Прогноз	Площадь, га
Ослабление лесных насаждений	1,5
Усыхание лесных насаждений различной степени	0
Развитие очагов вредных организмов	1,5

4. Обнаружено загрязнение лесного участка:

промышленными



бытовыми



Вид загрязнения	Размеры загрязнения			Объём, кубм	Площадь загрязнения, га
	длина, м	ширина, м	высота, м		

## ЗАКЛЮЧЕНИЕ

Оценка текущего санитарного и лесопатологического состояния лесных насаждений:

Состояние насаждения с нарушенной устойчивостью, проведение санитарнооздоровительных мероприятий не требуется.


Исполнитель работ по проведению лесопатологических обследований:

Должность

Исполнитель контракта (по доверенности)

ФИО А.А.Макаренко

Подпись



Дата составления документа 05.09.17

Телефон: 8-902-204-83-82

1. Визуальное лесопатологическое обследование

Наземное



Дистанционное



1. На площади 2,1га фактическая таксационная характеристика лесного насаждения соответствует (не соответствует) таксационному описанию (нужное подчеркнуть). Причины несоответствия - нет

Список участков с выявленными несоответствиями приведён в приложении № 1 к настоящему Акту

2. Лесные насаждения с нарушенной и утраченной устойчивостью выявлены на площади 0,0 га:

Участковое лесничество	Урочище (дача)	Площадь, га		Причина ослабления (гибели)
		с нарушенной устойчивостью	с утраченной устойчивостью	
Узинское-Чиндяское	Чиндяский	0	0	нет
Итого		0	0	нет

Состояние обследованных лесных насаждений приведено в приложениях №№ 1.1-1.4 к Акту в зав

3. В обследованных лесных участках прогнозируется:

Прогноз	Площадь, га
Ослабление лесных насаждений	2,1
Усыхание лесных насаждений различной степени	0
Развитие очагов вредных организмов	2,1

4. Обнаружено загрязнение лесного участка о

промышленными



бытовыми



Вид загрязнения	Размеры загрязнения			Объём, кубм	Площадь загрязнения, га
	длина, м	ширина, м	высота, м		

**ЗАКЛЮЧЕНИЕ**

Оценка текущего санитарного и лесопатологического состояния лесных насаждений:

Состояние насаждения с нарушенной устойчивостью, проведение санитарнооздоровительных мероприятий не требуется.

Исполнитель работ по проведению лесопатологических обследований:

Должность

Исполнитель контракта (по доверенности)

ФИО А.А.Макаренко

Подпись



Дата составления документа 05.09.17

Телефон: 8-902-204-83-82

**1. Визуальное лесопатологическое обследование**

Наземное



Дистанционное



1. На площади 1,5га фактическая таксационная характеристика лесного насаждения соответствует (не соответствует) таксационному описанию (нужное подчеркнуть). Причины несоответствия - нет

Список участков с выявленными несоответствиями приведён в приложении № 1 к настоящему Акту

2. Лесные насаждения с нарушенной и утраченной устойчивостью выявлены на площади 0,0 га:

Участковое лесничество	Урочище (дача)	Площадь, га		Причина ослабления (гибели)
		с нарушенной устойчивостью	с утраченной устойчивостью	
Узинское-Чиндяское	Чиндяский	0	0	нет
Итого		0	0	

Состояние обследованных лесных насаждений приведено в приложениях №№ 1.1-1.4 к Акту в зав

3. В обследованных лесных участках прогнозируется:

Прогноз	Площадь, га
Ослабление лесных насаждений	0
Усыхание лесных насаждений различной степени	0
Развитие очагов вредных организмов	0

4. Обнаружено загрязнение лесного участка с

промышленными



бытовыми



Вид загрязнения	Размеры загрязнения			Объём, кубм	Площадь загрязнения, га
	длина, м	ширина, м	высота, м		

**ЗАКЛЮЧЕНИЕ**

Оценка текущего санитарного и лесопатологического состояния лесных насаждений:

Состояние насаждения удовлетворительное, проведение санитарнооздоровительных мероприятий не требуется.

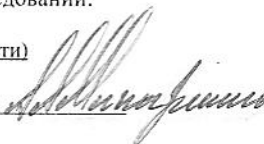
Исполнитель работ по проведению лесопатологических обследований:

Должность

Исполнитель контракта (по доверенности)

ФИО А.А.Макаренко

Подпись



Дата составления документа 05.09.17

Телефон: 8-902-204-83-82

# 1. Визуальное лесопатологическое обследование

Наземное



Дистанционное



1. На площади 11,5 га фактическая таксационная характеристика лесного насаждения соответствует (не соответствует) таксационному описанию (нужное подчеркнуть). Причины несоответствия - нет

Список участков с выявленными несоответствиями приведён в приложении № 1 к настоящему Акту

2. Лесные насаждения с нарушенной и утраченной устойчивостью выявлены на площади 0,0 га:

Участковое лесничество	Урочище (дача)	Площадь, га		Причина ослабления (гибели)
		с нарушенной устойчивостью	с утраченной устойчивостью	
Узинское-Чиндяское	Чиндяский	0	0	нет
Итого		0	0	

Состояние обследованных лесных насаждений приведено в приложениях №№ 1.1-1.4 к Акту в зав

3. В обследованных лесных участках прогнозируется:

Прогноз	Площадь, га
Ослабление лесных насаждений	0
Усыхание лесных насаждений различной степени	0
Развитие очагов вредных организмов	0

4. Обнаружено загрязнение лесного участка о

промышленными



бытовыми



Вид загрязнения	Размеры загрязнения			Объём, кубм	Площадь загрязнения, га
	длина, м	ширина, м	высота, м		

## ЗАКЛЮЧЕНИЕ

Оценка текущего санитарного и лесопатологического состояния лесных насаждений:

Состояние насаждения удовлетворительное, проведение санитарнооздоровительных мероприятий не требуется.

Исполнитель работ по проведению лесопатологических обследований:

Должность

Исполнитель контракта (по доверенности)

ФИО А.А.Макаренко

Подпись

Дата составления документа 05.09.17

Телефон: 8-902-204-83-82

**1. Визуальное лесопатологическое обследование**

Наземное



Дистанционное



1. На площади 6,1 га фактическая таксационная характеристика лесного насаждения соответствует (не соответствует) таксационному описанию (нужное подчеркнуть). Причины несоответствия - нет

Список участков с выявленными несоответствиями приведён в приложении № 1 к настоящему Акту

2. Лесные насаждения с нарушенной и утраченной устойчивостью выявлены на площади 0,0 га:

Участковое лесничество	Урочище (дача)	Площадь, га		Причина ослабления (гибели)
		с нарушенной устойчивостью	с утраченной устойчивостью	
Узинское-Чиндяское	Чиндяский	0	0	нет
Итого		0	0	

Состояние обследованных лесных насаждений приведено в приложениях №№ 1.1-1.4 к Акту в зав

3. В обследованных лесных участках прогнозируется:

Прогноз	Площадь, га
Ослабление лесных насаждений	0
Усыхание лесных насаждений различной степени	0
Развитие очагов вредных организмов	0

4. Обнаружено загрязнение лесного участка 0

промышленными



бытовыми



Вид загрязнения	Размеры загрязнения			Объём, кубм	Площадь загрязнения, га
	длина, м	ширина, м	высота, м		

**ЗАКЛЮЧЕНИЕ**

Оценка текущего санитарного и лесопатологического состояния лесных насаждений:

Состояние насаждения удовлетворительное, проведение санитарно-оздоровительных мероприятий не требуется.

Исполнитель работ по проведению лесопатологических обследований:

Должность

Исполнитель контракта (по доверенности)

ФИО А.А.Макаренко

Подпись



Дата составления документа 05.09.17

Телефон: 8-902-204-83-82



1. Визуальное лесопатологическое обследование

Наземное



Дистанционное



1. На площади 0,3 га фактическая таксационная характеристика лесного насаждения соответствует (не соответствует) таксационному описанию (нужное подчеркнуть). Причины несоответствия - нет

Список участков с выявленными несоответствиями приведён в приложении № 1 к настоящему Акту

2. Лесные насаждения с нарушенной и утраченной устойчивостью выявлены на площади 0,0 га:

Участковое лесничество	Урочище (дача)	Площадь, га		Причина ослабления (гибели)
		с нарушенной устойчивостью	с утраченной устойчивостью	
Узинскос-Чиндяеское	Чиндяеский	0	0	нет
Итого		0	0	

Состояние обследованных лесных насаждений приведено в приложениях №№ 1.1-1.4 к Акту в зав

3. В обследованных лесных участках прогнозируется:

Прогноз	Площадь, га
Ослабление лесных насаждений	0
Усыхание лесных насаждений различной степени	0
Развитие очагов вредных организмов	0

4. Обнаружено загрязнение лесного участка с

промышленными



бытовыми



Вид загрязнения	Размеры загрязнения			Объём, кубм	Площадь загрязнения, га
	длина, м	ширина, м	высота, м		

**ЗАКЛЮЧЕНИЕ**

Оценка текущего санитарного и лесопатологического состояния лесных насаждений:

**Состояние насаждения удовлетворительное, проведение санитарнооздоровительных мероприятий не требуется.**

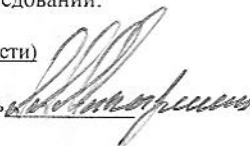
Исполнитель работ по проведению лесопатологических обследований:

Должность

Исполнитель контракта (по доверенности)

ФИО А.А.Макаренко

Подпись



Дата составления документа 05.09.17

Телефон: 8-902-204-83-82

### Результаты проведения лесопатологических обследований лесных насаждений за сентябрь 2017 г.

Субъект Российской Федерации Пензенская область Шенниевское  
Участковое лесничество Ульинское-Индисское Урочище (лесная дача) Численность (лесопарк) Численность

Номер квартала	Номер выдела	Площадь выдела, га	Целевое назначение лесов	Категория защитных лесов	Номер лесопатологического выдела	Площадь лесонаголенного участка, га	Состав	Порода	Возраст	Средняя высота, м	Средний диаметр, см	Тип леса	Полнота	Доминант	Запас, куб м/га	Число деревьев на проб. шт.	Распределение деревьев по категориям состояния, % от запаса											Площадь, га	Техническое описание											
																	ослабленные	очень ослабленные	усыхающие	свежий сухой	старый сухой	свежий ветровал	старый ветровал	свежий бурелом	старый бурелом	важные деревья	Признаки повреждения деревьев			Доля поврежденных деревьев, %	Причина ослабления, повреждена	Подлежит рубке, %								
1	2	3	4	5	6	7	8	9	10	11	12	13	14	15	16	17	18	19	20	21	22	23	24	25	26	27	28	29	30	31	32	33	34							
44	8	10	1	150	1	9,3	10	С	55	22	24	СЛП	0,7	1	290	70	25	1																						
44	17	4,6	1	150	1	2,9	10	С	40	18	18	СЛП	0,8	2	170	82	13	2																						
44	21	1,9	1	150	1	1,5	10	С	55	21	22	СЛП	0,7	1	270	77	17	2	1																					
45	27	4,1	1	132	1	2,1	10	С	45	20	20	СЛП	0,7	1А	250	80	15	1	1																					
14	2	1,5	1	134	1	1,5	8	С	50	20	20	СЛП	0,6	1	220	80	17																							
								1	Б							71	19	8																						
16	3	11,5	1	134	1	11,5	6	С	40	17	18	СЛП	0,7	1	200	60	20	15																						
								2	Дл							65	25	7	1																					
16	5	6,1	1	134	1	6,1	4	С	40	17	18	СОРГ	0,7	1	200	80	18																							
								4	Ос							50	30	15																						
								2	Б							75	15	7																						
48	2	0,3	1	130	1	0,3	10	С	25	9	12	СОРГ	0,6	2	70	82	15	1																						

Исполнитель работ по проведению лесопатологических обследований \_\_\_\_\_

ФИО Макаренко А.А. Подпись: *А.А. Макаренко*

Дата составления документа \_\_\_\_\_ Телефон: \_\_\_\_\_